

Uchwała Nr
Rady Gminy Nowy Żmigród
z dnia 2019 r.

w sprawie uchwalenia „Programu opieki nad zwierzętami bezdomnymi oraz zapobiegania bezdomności zwierząt na terenie Gminy Nowy Żmigród w roku 2019”


Na podstawie art. 18 ust. 2 pkt 15, art. 40 ust. 1, art. 41 ust. 1 i art. 42 ustawy z dnia 8 marca 1990 r. o samorządzie gminnym (Dz. U. z 2018 r. poz. 994 z późn. zm.) oraz art. 11a ustawy z dnia 21 sierpnia 1997 r. o ochronie zwierząt (Dz. U. z 2019 r. poz. 122 z późn. zm.), po zasięgnięciu opinii: Powiatowego Lekarza Weterynarii w Jasle, Koła Łowieckiego „GWARDIA” Jasło oraz Ogólnopolskiego Towarzystwa Ochrony Zwierząt Animals, Inspektorat Jasło

Rada Gminy uchwała, co następuje:

§ 1. Przyjmuje się „Program opieki nad zwierzętami bezdomnymi oraz zapobiegania bezdomności zwierząt na terenie Gminy Nowy Żmigród w roku 2019” stanowiący załącznik do niniejszej uchwały.

§ 2. Wykonanie uchwały powierza się Wójtowi Gminy Nowy Żmigród.

§ 3. Uchwała wchodzi w życie po upływie 14 dni od dnia ogłoszenia w Dzienniku Urzędowym Województwa Podkarpackiego.



PROGRAM OPIEKI NAD ZWIERZĘTAMI BEZDOMNYMI ORAZ ZAPOBIEGANIA BEZDOMNOŚCI ZWIERZĄT NA TERENIE GMINY NOWY ŻMIGRÓD W ROKU 2019

Rozdział I

Postanowienia ogólne

§ 1. Program opieki nad zwierzętami bezdomnymi oraz zapobiegania bezdomności zwierząt na terenie Gminy Nowy Żmigród, zwany dalej programem ma zastosowanie w stosunku do zwierząt domowych przebywających w granicach administracyjnych Gminy Nowy Żmigród, w szczególności psów i kotów.

§ 2. Celem programu jest zapobieganie bezdomności zwierząt na terenie Gminy Nowy Żmigród oraz opieka nad bezdomnymi zwierzętami, a w szczególności:

- 1) zapewnienie opieki zwierzętom bezdomnym z terenu Gminy Nowy Żmigród, w szczególności poprzez poszukiwanie właścicieli;
- 2) zapewnienie bezdomnym zwierzętom miejsca w schronisku dla zwierząt;
- 3) opiekę nad wolno żyjącymi kotami, w tym ich dokarmianie;
- 4) odławianie bezdomnych zwierząt;
- 5) obowiązkową sterylizację albo kastrację zwierząt w schronisku dla zwierząt;
- 6) usypianie ślepych miotów;
- 7) wskazanie gospodarstwa rolnego w celu zapewnienia miejsca dla zwierząt gospodarskich;
- 8) zapewnienie całodobowej opieki weterynaryjnej w przypadkach zdarzeń drogowych z udziałem zwierząt.

§ 3. Ilekroć mowa w uchwale o:

- 1) ustawie - należy przez to rozumieć ustawę z dnia 21 sierpnia 1997 r. o ochronie zwierząt (Dz. U. z 2019 r. poz. 122 z późn. zm.);
- 2) właścicieli - należy przez to rozumieć osobę będącą mieszkańcem Gminy Nowy Żmigród, posiadającą zwierzę lub zwierzęta, o których mowa w niniejszej uchwale;
- 3) zwierzętach bezdomnych - rozumie się przez to zwierzęta domowe lub gospodarskie, które uciekły, zabłąkały się lub zostały porzucone przez człowieka, a nie ma możliwości ustalenia ich właściciela lub innej osoby, pod której opieką trwale dotąd pozostawały;
- 4) zwierzętach domowych - rozumie się przez to zwierzęta tradycyjnie przebywające wraz z człowiekiem w jego domu lub innym odpowiednim pomieszczeniu, utrzymywane przez człowieka w charakterze jego towarzysza;
- 5) humanitarnym traktowaniu zwierząt - rozumie się przez to traktowanie uwzględniające potrzeby zwierzęcia i zapewniające mu opiekę i ochronę;
- 6) schronisku dla zwierząt - rozumie się przez to schronisko dla bezdomnych zwierząt „Wesoły Kundelek” ul Piłsudskiego 48, 38-600 Lesko.

Rozdział II

Zapobieganie bezdomności zwierząt, w tym ich odławianie

§ 4. W celu zapewnienia bezpieczeństwa mieszkańcom Gminy, ustala się zasady zapobiegania bezdomności zwierząt, w tym ich odławiania i dalszego postępowania z nimi.

§ 5. Odławianie zwierząt bezdomnych ma charakter stały i następuje na podstawie zgłoszeń dokonywanych w Urzędzie Gminy w Nowym Żmigrodzie – Referat Infrastruktury i Ochrony Środowiska.

§ 6. 1. Zwierzęta bezdomne będą odławiane z terenów znajdujących się w granicach administracyjnych Gminy.

2. Odławianiem zwierząt bezdomnych zajmuje się Lekarz Weterynarii Wiktor Wiśniewicz ul. Basztowa 5, 38 - 230 Nowy Żmigród, z którym Gmina posiada zawartą umowę na odławianie.

3. Działania w zakresie odławiania bezdomnych zwierząt będą obejmowały:

- 1) przeprowadzenie odławiania;
- 2) przewiezienie zwierzęcia do lecznicy weterynaryjnej;
- 3) ocenę stanu zdrowia przez lekarza weterynarii;
- 4) przewiezienie zwierzęcia do przechowalni, gdzie będzie zapewniona stała opieka nad zwierzęciem do czasu oddania go właścicielowi lub opiekunowi, a w razie braku właściciela lub opiekuna, zwierzę zostanie przewiezione do schroniska dla zwierząt „Wesoły Kundelek” ul Piłsudskiego 48, 38-600 Lesko.

4. Szczegółowe zasady i warunki odławiania zwierząt bezdomnych określa Rozporządzenie Ministra Spraw Wewnętrznych i Administracji z dnia 26 sierpnia 1998 r. w sprawie zasad i warunków wyłapywania bezdomnych zwierząt (Dz. U. z 1998 r. Nr 116, poz. 753).

§ 7. Zwierzęta bezdomne mogą zostać nieodpłatnie przekazane osobie prawnej, jednostce organizacyjnej nieposiadającej osobowości prawnej albo osobie fizycznej, która zapewni mu właściwą opiekę. W przypadku braku możliwości zapewnienia opieki zwierzętom bezdomnym przez osoby fizyczne Gmina umieści zwierzęta w schronisku dla zwierząt „Wesoły Kundelek” ul Piłsudskiego 48, 38-600 Lesko.

Rozdział III

Zapewnienie miejsca dla zwierząt gospodarskich

§ 8. 1. W przypadku zwierząt gospodarskich, które uciekły bądź zagubiły się i nie potrafią same trafić do domu, kluczową rolę odgrywa ich właściwa identyfikacja i powiadomienie właściciela.

2. W razie odebrania zwierzęcia gospodarczego dotychczasowemu właścicielowi w porozumieniu z sołtysami, zainteresowanymi mieszkańcami lub organizacjami społecznymi działającymi na terenie Gminy Nowy Żmigród, których statutowym celem jest ochrona zwierząt, zostanie ono przekazane do gospodarstwa zlokalizowanego w miejscowości Kąty nr 132, z którym Gmina spisała stosowne porozumienie.

Rozdział IV

Opieka weterynaryjna

§ 9. 1. Zadanie polegające na zapewnieniu całodobowej opieki weterynaryjnej w przypadku zdarzeń drogowych z udziałem zwierząt realizuje się na podstawie stosownej umowy z podmiotem prowadzącym usługi weterynaryjne z terenu powiatu jasielskiego – Gabinet Weterynaryjny Lekarz Weterynarii Wiktor Wiśniewicz ul. Basztowa 5, 38 - 230 Nowy Żmigród. Usługa weterynaryjna wykonywana w związku ze zdarzeniem drogowym z udziałem zwierzęcia będzie obejmowała w zależności od potrzeby:

- 1) dokonanie oceny stanu zdrowia w terenie;
 - 2) udzielenie pierwszej pomocy zwierzęciu w terenie;
 - 3) podanie środków medycznych w celu obezwładnienia zwierzęcia;
 - 4) przeprowadzenie leczenia ambulatoryjnego i rehabilitacji;
 - 5) okresowym przetrzymywaniu leczonych zwierząt;
 - 6) w razie konieczności poddaniu zwierzęcia eutanazji poprzez podanie odpowiednich środków farmakologicznych.
2. Opieka nad zwierzęciem poszkodowanym podczas zdarzenia drogowego następuje po każdorazowym zgłoszeniu o miejscu zdarzenia do lekarza weterynarii prowadzącego usługi weterynaryjne w tym zakresie zgodnie z umową.

Rozdział V

Opieka nad wolno żyjącymi kotami

§ 10. 1. Sprawowanie opieki nad kotami wolno żyjącymi na terenie Gminy, w tym ich dokarmianie realizowane jest przy współpracy z organizacjami pozarządowymi, których celem statutowym jest ochrona zwierząt.

2. Opieka ta obejmuje w szczególności:

- 1) ustalenie miejsc, w których przebywają koty wolno żyjące;
- 2) zapewnienie dokarmiania wolno żyjących kotów przy udziale społecznych opiekunów kotów;
- 3) podejmowanie interwencji w sprawach kotów wolno żyjących.

Rozdział VI

Działania o charakterze edukacyjno-informacyjnym

§ 11. 1. W ramach Programu Gmina prowadzi działania edukacyjne m.in. w zakresie właściwej opieki i odpowiedzialności nad zwierzętami, ich humanitarnego traktowania, propagowania sterylizacji i kastracji, a także adopcji zwierząt bezdomnych.

2. Gmina kształtuje świadomość mieszkańców w zakresie walki z bezdomnością zwierząt, w szczególności:

- 1) informuje o możliwości adopcji zwierząt wyłapanych;
- 2) zachęca nauczycieli w szkołach z terenu Gminy do włączenia treści programowych w dziedzinie ochrony środowiska, zagadnień związanych z humanitarnym traktowaniem zwierząt domowych i hodowlanych oraz standardami opieki nad zwierzętami, potrzebą ograniczania liczby zwierząt poprzez usypianie ślepych miotów.

Rozdział VII

Sterylizacja albo kastracja zwierząt

- § 12. 1. Gmina realizuje obligatoryjną sterylizację i kastrację zwierząt w lecznicy weterynaryjnej lub w schronisku dla zwierząt.
2. Zabiegi sterylizacji i kastracji dokonywane mogą być tylko przez lekarza weterynarii.

Rozdział VIII

Usypianie ślepych miotów

- § 13. 1. Usypianie ślepych miotów, zgodnie z art. 11a ust. 2 pkt 6 Ustawy realizowane jest poprzez usługę wykonywaną przez lekarza weterynarii.

Rozdział IX

Zapewnienie bezpieczeństwa mieszkańcom Gminy

- § 14. Zapewnienie bezpieczeństwa jest realizowane poprzez:

1. Nałożenie na właścicieli psów bezwzględneho obowiązku wyprowadzania psów na smyczy, a w przypadku psów należących do ras agresywnych, mieszańców tych ras, oraz psów zachowujących się agresywnie w kontakcie z obcymi – także obowiązku prowadzenia na terenach publicznych psa w kagańcu.

Rozdział X

Źródła finansowania realizacji programu

- § 15. 1. Rada Gminy uchwalając coroczny budżet, będzie zapewniać w nim środki finansowe na realizację zadań gminy związanych z przeciwdziałaniem bezdomności zwierząt. W roku 2019 kwota ta wynosi 16.300,00 zł, na wydatki bieżące związane z realizacją *Programu*.
2. Środki finansowe wydatkowane będą przez zlecenie świadczenia usług i dostaw, zgodnie z ustawą z dnia 29 stycznia 2004 r. Prawo zamówień publicznych (Dz. U. z 2018 r. poz. 1986 z późn. zm.).
3. Środki wydatkowane będą w następującej klasyfikacji budżetowej: 900-90095-4300:
- 4 800 zł – usługa gotowości lekarza weterynarii oraz schroniska,
 - 11 000 zł - wyłapanie, leczenie, opieka, adopcja bezdomnych zwierząt, interwencje, itp,
 - 500 zł – dokarmianie zwierząt.

**Uchwała Nr/...../2019
Rady Gminy Nowy Żmigród
z dnia2019 roku**

w sprawie przyjęcia Sołeckiej Strategii Rozwoju Sołectwa Siedliska Żmigrodzkie

Na podstawie art. 18 ust. 1 ustawy z dnia 8 marca 1990 r. o samorządzie gminnym (Dz.U. z 2018 r. poz. 994 z późn. zm.) uchwała się co następuje:

§ 1. Przyjmuje się Sołecką Strategię Rozwoju Sołectwa Siedliska Żmigrodzkie, stanowiącą załącznik do niniejszej uchwały.

§ 2. Wykonanie uchwały powierza się Wójtowi Gminy Nowy Żmigród.

§ 3. Uchwała wchodzi w życie z dniem podjęcia.

UZASADNIENIE

Działając w oparciu o uchwałę nr 19/423/19 Zarządu Województwa Podkarpackiego w Rzeszowie z dnia 22 stycznia 2019 roku, sołectwo Siedliska Żmigrodzie na zebraniu wiejskim w dniu 25 stycznia wyraziło wolę przystąpienia do Podkarpackiego Programu Odnowy Wsi na lata 2017-2020. 29 stycznia br. Rada Gminy Nowy Żmigród przyjęła sołectwo do Podkarpackiego Programu Odnowy Wsi.

Celem programu jest aktywizacja społeczności lokalnych do pracy na rzecz rozwoju swoich miejscowości oraz przy wsparciu gminy i Urzędu Marszałkowskiego Województwa Podkarpackiego poprawa, jakości życia na terenie miejscowości.

Sołecka Strategia Rozwoju Wsi Siedliska Żmigrodzkie, wypracowana została przez członków Grupy Odnowy Wsi pod nadzorem Gminnego Koordynatora Pana Radosława Kujawskiego oraz przy udziale pracowników Urzędu Marszałkowskiego na warsztatach „Planowanie w procesie odnowy wsi”, które odbyły się 8 lutego br. w Rzeszowie.

Strategia określa drogę do wyznaczonego celu, jakim jest poprawa warunków życia w sołectwie. Służy jego rozwojowi poprzez uporządkowanie działań podejmowanych przez różne grupy społeczności lokalnej. Sołecka Strategia Rozwoju jest dokumentem, w którym została opisana obecna sytuacja i na tej podstawie zdefiniowano podstawowe obszary problemowe. Niezbędne działania w celu uzyskania poprawy sytuacji rozwoju lokalnego mają doprowadzić do tego, aby sołectwo było przyjaznym i atrakcyjnym miejscem zamieszkania, pracy i odpoczynku.

Sołecka Strategia Rozwoju wsi Siedliska Żmigrodzkie zawiera: analizę zasobów miejscowości, analizę SWOT (słabe i mocne strony, szanse i zagrożenia w rozwoju miejscowości), analizę potencjału rozwojowego wsi, plan i program odnowy wsi oraz program krótkoterminowych działań do zrealizowania przez mieszkańców miejscowości.

W dniu 04.03.2019r. Zebranie Wiejskie Sołectwa Siedliska Żmigrodzkie podjęło uchwałę o przyjęciu i skierowaniu do realizacji Sołeckiej Strategii Rozwoju. Kolejnym etapem zgodnie z wytycznymi Urzędu Marszałkowskiego Województwa Podkarpackiego niezbędnym w aplikowaniu o środki finansowe jest przyjęcie strategii przez Radę Gminy Nowy Żmigród.

Sołecka Strategia jest dokumentem otwartym. Komunikowanie Strategii poprzez konsultacje z mieszkańcami, zebrania wiejskie oraz działania promocyjne będą miały istotny wpływ na kształtowanie przyszłościowego wizerunku wsi. W związku z powyższym podjęcie uchwały należy uznać za zasadne.

UCHWAŁA NR.....
RADY GMINY W NOWYM ŻMIGRODZIE

Z 2019 r.

w sprawie przystąpienia do sporządzenia

**dziewiętej Zmiany Studium Uwarunkowań i Kierunków
Zagospodarowania Przestrzennego Gminy Nowy Żmigród**

Działając na podstawie art. 18 ust. 2 pkt. 15 ustawy z dnia 8 marca 1990 r. o samorządzie gminnym (Dz. U. z 2018 r., poz. 994 z późn. zm.) oraz art. 9 ust. 1, 2 i 3a oraz art. 27 ustawy z dnia 27 marca 2003 r. o planowaniu i zagospodarowaniu przestrzennym (Dz. U. z 2018 r., poz. 1945)

Rada Gminy w Nowym Żmigrodzie
postanawia

- §1.** Przystąpić do sporządzenia dziewiętej Zmiany Studium Uwarunkowań i Kierunków Zagospodarowania Przestrzennego Gminy Nowy Żmigród, uchwalonego Uchwałą Nr XXXI/264/01 Rady Gminy Nowy Żmigród z dnia 30 października 2001 r., z późniejszymi zmianami.
- §2.** Przedmiotem dziewiętej Zmiany Studium Uwarunkowań i Kierunków Zagospodarowania Przestrzennego Gminy Nowy Żmigród są obszary oznaczone linią koloru czerwonego na załącznikach graficznych nr 1, nr 2, nr 3, nr 4 i nr 5 do niniejszej uchwały. Celem zmiany studium wymienionego w §1, jest wyznaczenie terenów zabudowy mieszkaniowej jednorodzinnej, zabudowy mieszkaniowej wielorodzinnej, zabudowy usługowej, handlu, działalności gospodarczej w miejscowościach: Brzezowa, Gorzyce, Grabanina, Łężyny, Mytarka, Nienaszów, Nowy Żmigród i Stary Żmigród.
- §3.** Granice obszarów objętych zmianą studium wymienionego w §1, określone zostały na załącznikach graficznych nr 1, nr 2, nr 3, nr 4 i nr 5 do niniejszej uchwały.
- §4.** Zakres ustaleń zmiany studium będzie zgodny z zakresem określonym w art. 10 ust. 2 ustawy o planowaniu i zagospodarowaniu przestrzennym.
- §5.** Wykonanie Uchwały zleca się Wójtowi Gminy Nowy Żmigród.
- §6.** Uchwała wchodzi w życie z dniem podjęcia.

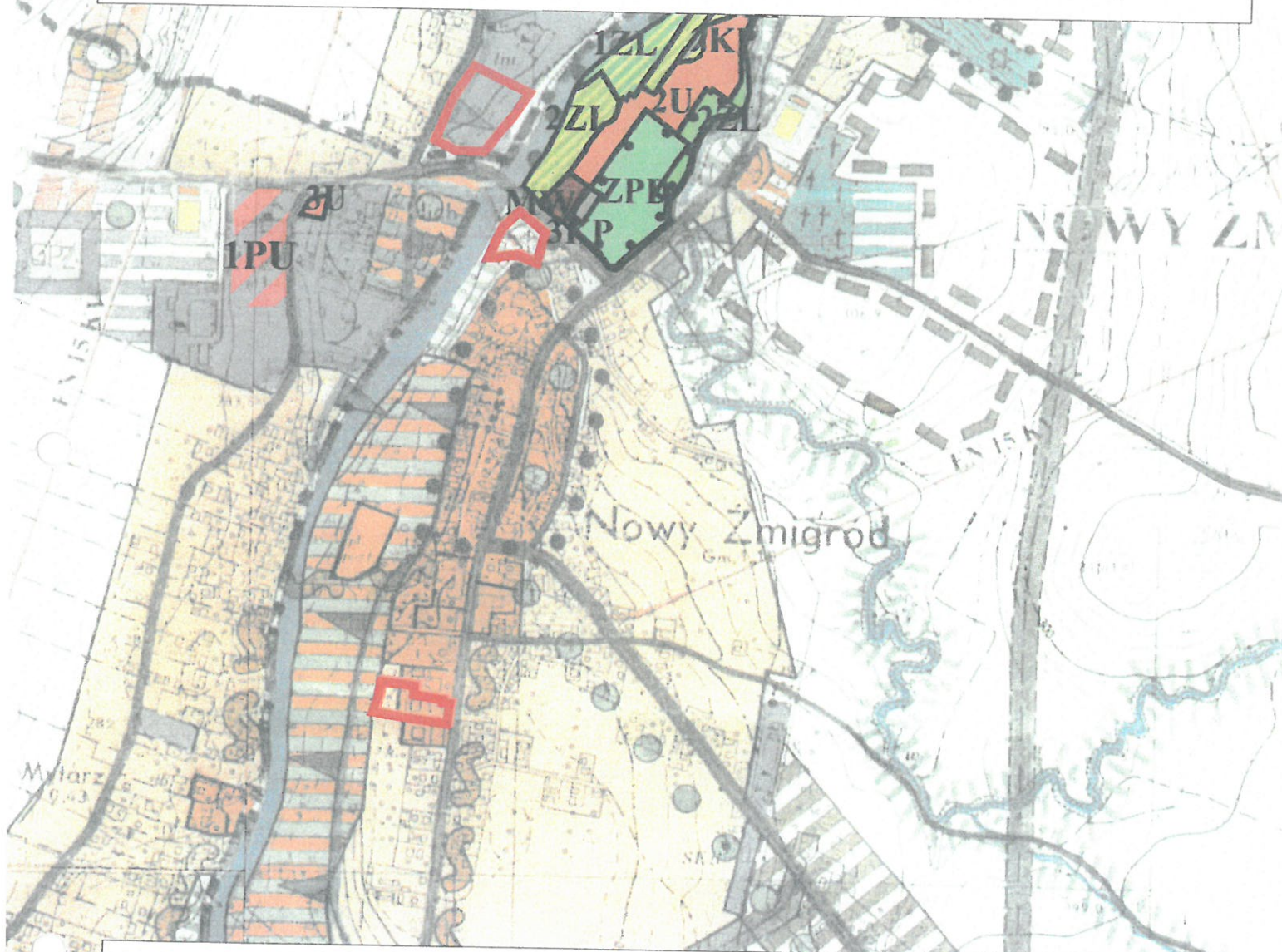
ZAŁĄCZNIK GRAFICZNY NR 1 DO UCHWAŁY NR
RADY GMINY W NOWYM ŻMIGRODZIE Z DNIA2019 R.

 GRANICA OBSZARU OBJĘTEGO ZMIANĄ STUDIUM

FRAGMENT STUDIUM UWARUNKOWAŃ I KIERUNKÓW
ZAGOSPODAROWANIA PRZESTRZENNEGO GMINY NOWY ŻMIGRÓD
uchwalonego Uchwałą Nr XXXI/264/2001
Rady Gminy w Nowym Żmigrodzie z dnia 30 października 2001 r.
z późniejszymi zmianami
(Skala 1:10 000)



ZAŁĄCZNIK GRAFICZNY NR 2 DO UCHWAŁY NR
RADY GMINY W NOWYM ŻMIGRODZIE Z DNIA2019 R.



— GRANICA OBSZARU OBJĘTEGO ZMIANĄ STUDIUM

**FRAGMENT STUDIUM UWARUNKOWAŃ I KIERUNKÓW
ZAGOSPODAROWANIA PRZESTRZENNEGO GMINY NOWY ŻMIGRÓD
uchwalonego Uchwałą Nr XXXI/264/2001
Rady Gminy w Nowym Żmigrodzie z dnia 30 października 2001 r.
z późniejszymi zmianami
(Skala 1:10 000)**

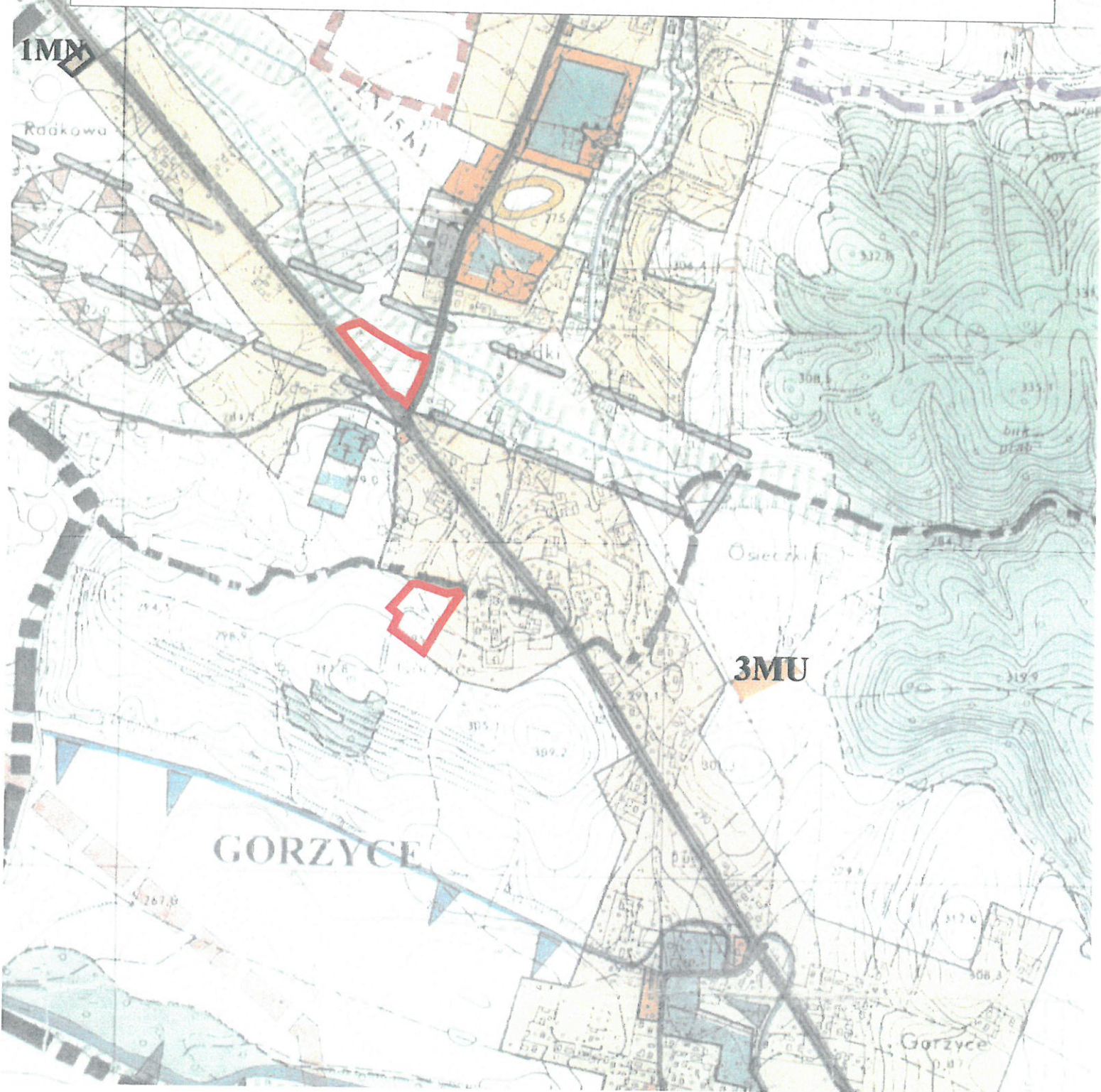


ZAŁĄCZNIK GRAFICZNY NR 3 DO UCHWAŁY NR
RADY GMINY W NOWYM ŻMIGRODZIE Z DNIA2019 R.

11

 GRANICA OBSZARU OBJĘTEGO ZMIANĄ STUDIUM

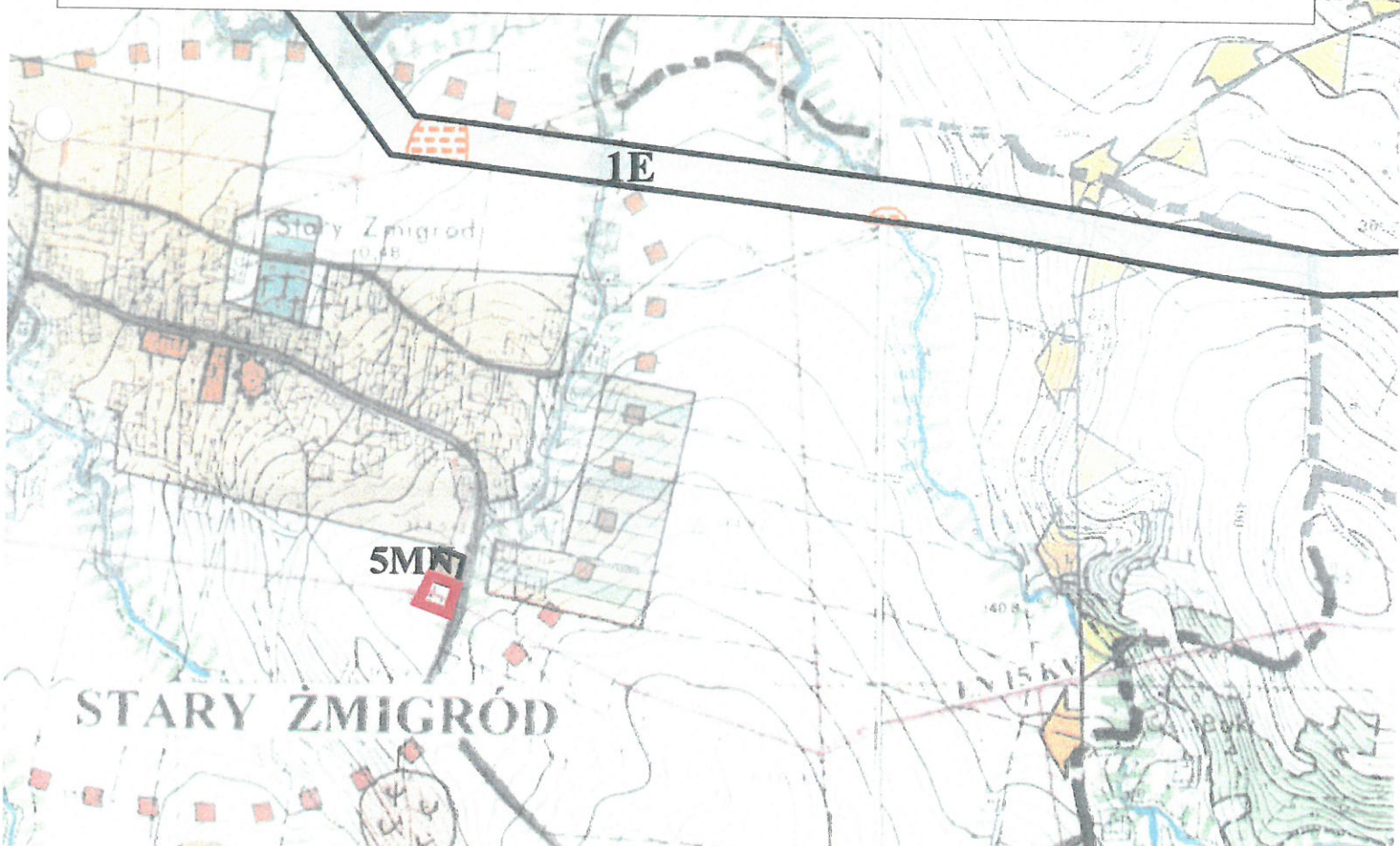
FRAGMENT STUDIUM UWARUNKOWAŃ I KIERUNKÓW
ZAGOSPODAROWANIA PRZESTRZENNEGO GMINY NOWY ŻMIGRÓD
uchwalonego Uchwałą Nr XXXI/264/2001
Rady Gminy w Nowym Żmigrodzie z dnia 30 października 2001 r.
z późniejszymi zmianami
(Skala 1:10 000)



ZAŁĄCZNIK GRAFICZNY NR 4 DO UCHWAŁY NR
RADY GMINY W NOWYM ŻMIGRODZIE Z DNIA2019 R.

 GRANICA OBSZARU OBJĘTEGO ZMIANĄ STUDIUM

FRAGMENT STUDIUM UWARUNKOWAŃ I KIERUNKÓW
ZAGOSPODAROWANIA PRZESTRZENNEGO GMINY NOWY ŻMIGRÓD
uchwalonego Uchwałą Nr XXXI/264/2001
Rady Gminy w Nowym Żmigrodzie z dnia 30 października 2001 r.
z późniejszymi zmianami
(Skala 1:10 000)



ZAŁĄCZNIK GRAFICZNY NR 5 DO UCHWAŁY NR
RADY GMINY W NOWYM ŻMIGRODZIE Z DNIA2019 R.

 GRANICA OBSZARU OBJĘTEGO ZMIANĄ STUDIUM

FRAGMENT STUDIUM UWARUNKOWAŃ I KIERUNKÓW
ZAGOSPODAROWANIA PRZESTRZENNEGO GMINY NOWY ŻMIGRÓD
uchwalonego Uchwałą Nr XXXI/264/2001
Rady Gminy w Nowym Żmigrodzie z dnia 30 października 2001 r.
z późniejszymi zmianami
(Skala 1:10 000)



UCHWAŁA NR.....
RADY GMINY W NOWYM ŻMIGRODZIE
z dnia 2019 r.

**w sprawie przystąpienia do sporządzenia zmiany
Miejscowego Planu Zagospodarowania Przestrzennego Miejscowości Brzezowa**

Działając na podstawie art. 18 ust. 2 pkt 15 ustawy z dnia 8 marca 1990 r. o samorządzie gminnym (Dz. U. z 2018 r., poz. 994 z późn. zm.) oraz art. 14 ust. 1, 2 i art. 27 ustawy z dnia 27 marca 2003 r. o planowaniu i zagospodarowaniu przestrzennym (Dz. U. z 2018 r., poz. 1945)

Rada Gminy w Nowym Żmigrodzie
postanawia

§1. Przystąpić do sporządzenia zmiany Miejscowego Planu Zagospodarowania Przestrzennego Miejscowości Brzezowa, uchwalonego Uchwałą Nr XXXIX/284/06 Rady Gminy w Nowym Żmigrodzie z dnia 27 kwietnia 2006 r., opublikowanego w Dzienniku Urzędowym Województwa Podkarpackiego nr 67, poz. 1044 z dnia 22 czerwca 2006 r.

§2. Przedmiotem zmiany Miejscowego Planu Zagospodarowania Przestrzennego Miejscowości Brzezowa jest obszar oznaczony linią koloru czerwonego na załączniku graficznym nr 1 do niniejszej uchwały. Celem zmiany miejscowego planu zagospodarowania przestrzennego wymienionego w §1, jest wyznaczenie terenów zabudowy mieszkaniowej jednorodzinnej z dopuszczeniem usług oraz terenów komunikacji.

§3. Granica obszaru objętego zmianą planu wymienionego w §1, określona została na załączniku graficznym nr 1 do niniejszej uchwały.

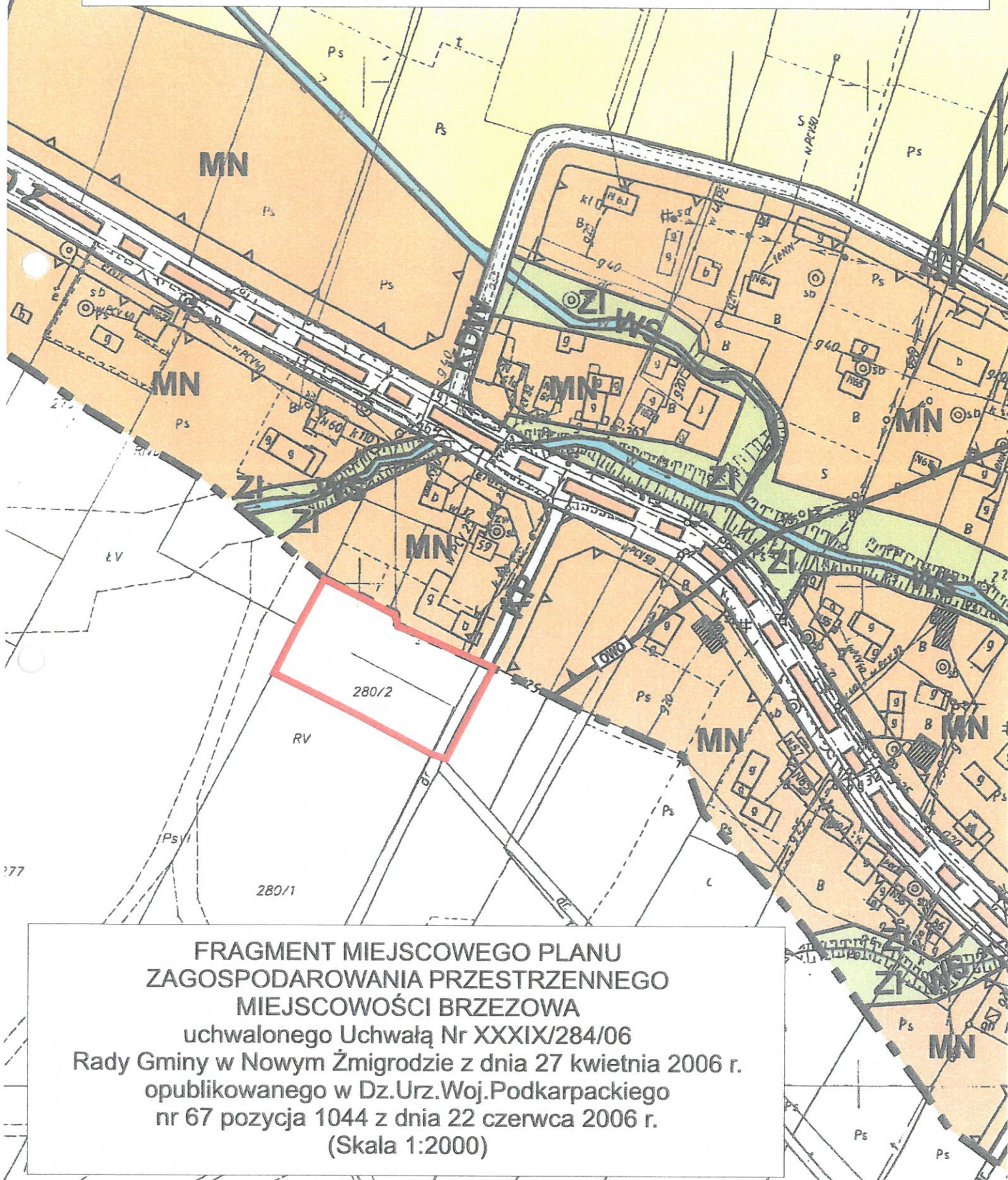
§4. Zakres ustaleń zmiany planu będzie zgodny z zakresem określonym w art. 15 ust. 2 ustawy o planowaniu i zagospodarowaniu przestrzennym.

§5. Wykonanie Uchwały zleca się Wójtowi Gminy Nowy Żmigród.

§6. Uchwała wchodzi w życie z dniem podjęcia.

ZAŁĄCZNIK GRAFICZNY NR 1 DO UCHWAŁY NR
RADY GMINY W NOWYM ŻMIGRODZIE Z DNIA2019 R.

— GRANICA OBSZARU OBJĘTEGO ZMIANĄ PLANU



UCHWAŁA NR.....
RADY GMINY W NOWYM ŻMIGRODZIE
z dnia 2019 r.

w sprawie przystąpienia do sporządzenia zmiany
Miejscowego Planu Zagospodarowania Przestrzennego Miejscowości Gorzyce

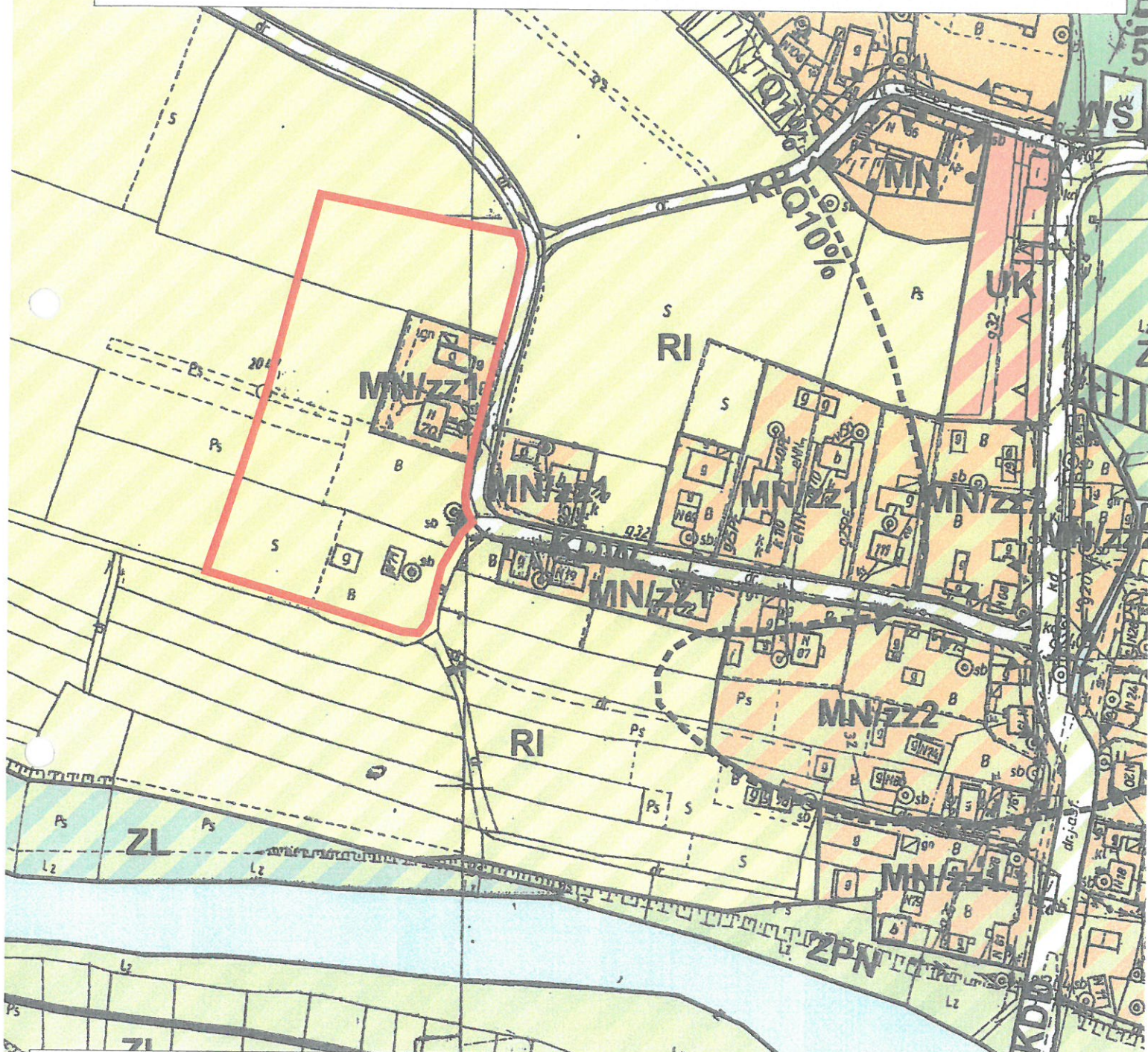
Działając na podstawie art. 18 ust. 2 pkt 15 ustawy z dnia 8 marca 1990 r. o samorządzie gminnym (Dz. U. z 2018 r., poz. 994 z późn. zm.) oraz art. 14 ust. 1, 2 i art. 27 ustawy z dnia 27 marca 2003 r. o planowaniu i zagospodarowaniu przestrzennym (Dz. U. z 2018 r., poz. 1945)

Rada Gminy w Nowym Żmigrodzie
postanawia

- §1.** Przystąpić do sporządzenia zmiany Miejscowego Planu Zagospodarowania Przestrzennego Miejscowości Gorzyce, uchwalonego Uchwałą Nr XXXVII/262/06 Rady Gminy w Nowym Żmigrodzie z dnia 27 kwietnia 2006 r., opublikowanego w Dzienniku Urzędowym Województwa Podkarpackiego nr 31, poz. 564 z dnia 6 kwietnia 2006 r. z późniejszymi zmianami.
- §2.** Przedmiotem zmiany Miejscowego Planu Zagospodarowania Przestrzennego Miejscowości Gorzyce są obszary oznaczone linią koloru czerwonego na załącznikach graficznych nr 1 i nr 2 do niniejszej uchwały. Celem zmiany miejscowego planu zagospodarowania przestrzennego wymienionego w §1, jest wyznaczenie terenów zabudowy mieszkaniowej jednorodzinnej i terenów komunikacji.
- §3.** Granice obszarów objętych zmianą planu wymienionego w §1, określone zostały na załącznikach graficznych nr 1 i nr 2 do niniejszej uchwały.
- §4.** Zakres ustaleń zmiany planu będzie zgodny z zakresem określonym w art. 15 ust. 2 ustawy o planowaniu i zagospodarowaniu przestrzennym.
- §5.** Wykonanie Uchwały zleca się Wójtowi Gminy Nowy Żmigród.
- §6.** Uchwała wchodzi w życie z dniem podjęcia.

ZAŁĄCZNIK GRAFICZNY NR 1 DO UCHWAŁY NR
RADY GMINY W NOWYM ŻMIGRODZIE Z DNIA2019 R.

— GRANICA OBSZARU OBJĘTEGO ZMIANĄ PLANU

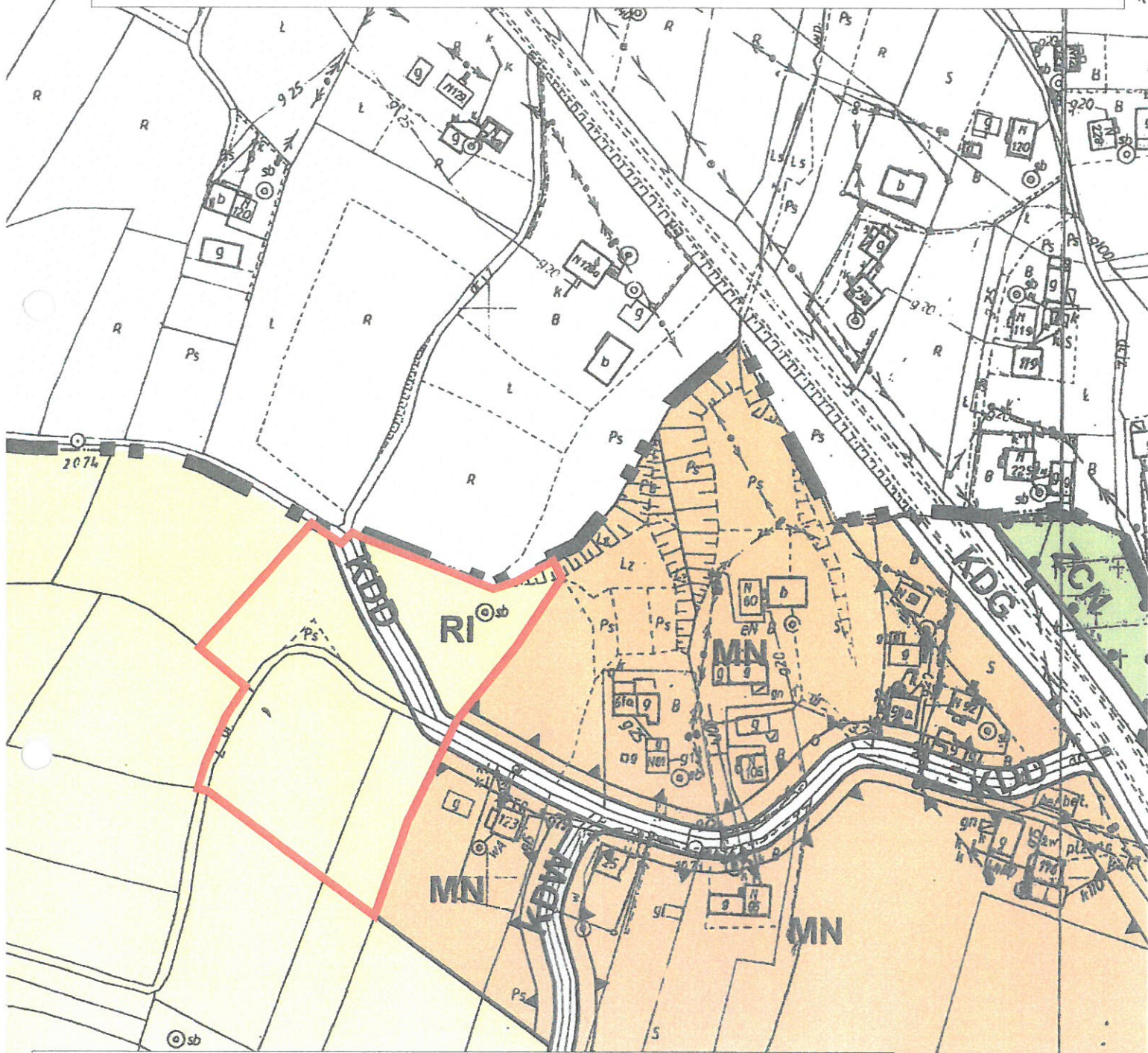


FRAGMENT MIEJSCOWEGO PLANU
ZAGOSPODAROWANIA PRZESTRZENNEGO
MIEJSCOWOŚCI GORZYCE

uchwalonego Uchwałą Nr XXXVIII/262/06
Rady Gminy w Nowym Żmigrodzie z dnia 28 lutego 2006 r.
opublikowanego w Dz.Urz.Woj.Podkarpackiego
nr 31 pozycja 564 z dnia 6 kwietnia 2006 r. z póź. zm.
(Skala 1:2000)

ZAŁĄCZNIK GRAFICZNY NR 2 DO UCHWAŁY NR
RADY GMINY W NOWYM ŻMIGRODZIE Z DNIA2019 R.

— GRANICA OBSZARU OBJĘTEGO ZMIANĄ PLANU



FRAGMENT MIEJSCOWEGO PLANU
ZAGOSPODAROWANIA PRZESTRZENNEGO
MIEJSCOWOŚCI GORZYCE
uchwalonego Uchwałą Nr XXXVII/262/06
Rady Gminy w Nowym Żmigrodzie z dnia 28 lutego 2006 r.
opublikowanego w Dz.Urz.Woj.Podkarpackiego
nr 31 pozycja 564 z dnia 6 kwietnia 2006 r. z póź. zm.
(Skala 1:2000)

UCHWAŁA NR
RADY GMINY W NOWYM ŻMIGRODZIE
z dnia 2019 r.

**w sprawie przystąpienia do sporządzenia zmiany
Miejscowego Planu Zagospodarowania Przestrzennego Miejscowości Grabanina**

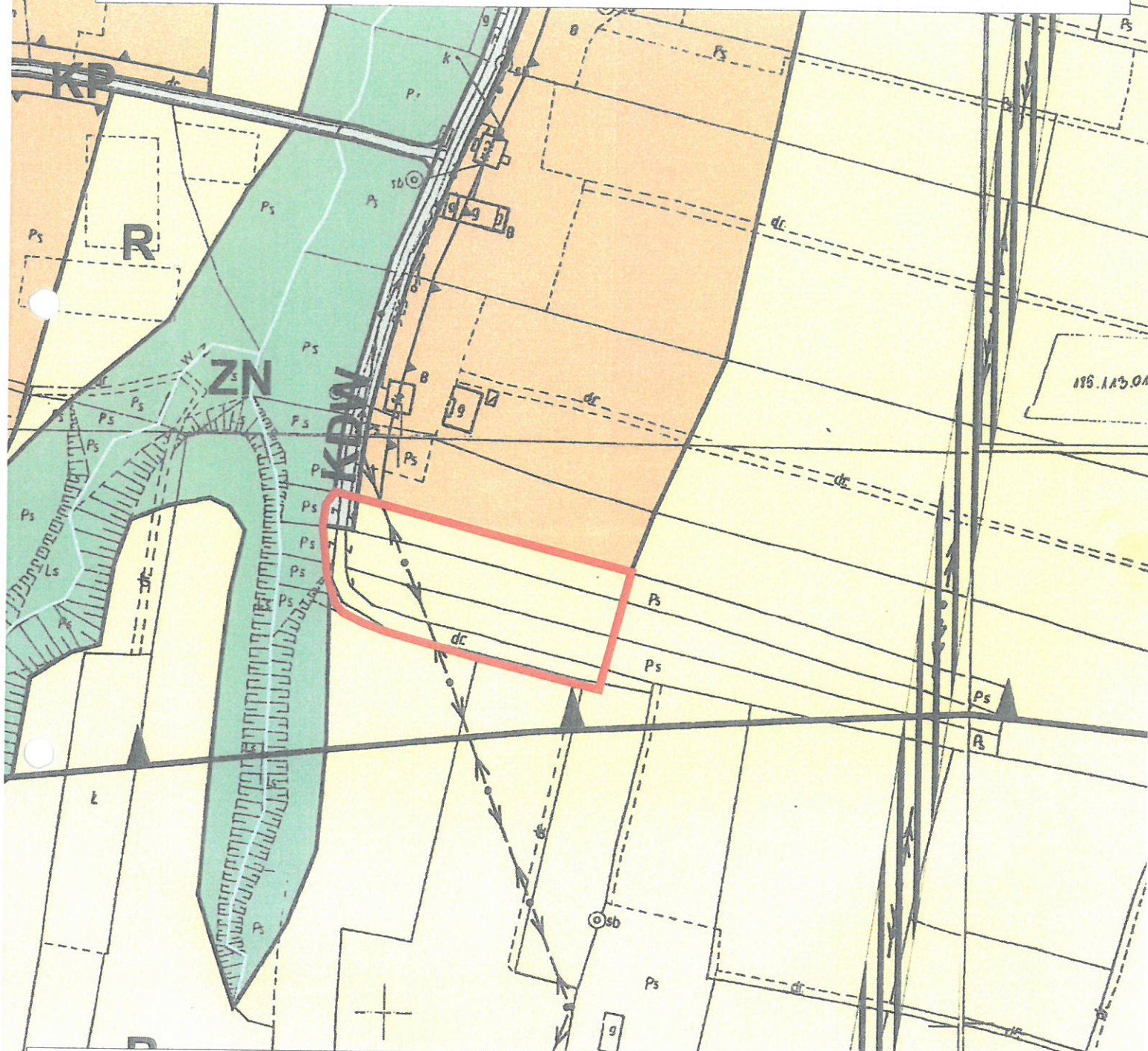
Działając na podstawie art. 18 ust. 2 pkt 15 ustawy z dnia 8 marca 1990 r. o samorządzie gminnym (Dz. U. z 2018 r., poz. 994 z późn. zm.) oraz art. 14 ust. 1, 2 i art. 27 ustawy z dnia 27 marca 2003 r. o planowaniu i zagospodarowaniu przestrzennym (Dz. U. z 2018 r., poz. 1945)

Rada Gminy w Nowym Żmigrodzie
postanawia

- §1.** Przystąpić do sporządzenia zmiany Miejscowego Planu Zagospodarowania Przestrzennego Miejscowości Grabanina, uchwalonego Uchwałą Nr XXXII/227/05 Rady Gminy w Nowym Żmigrodzie z dnia 31 sierpnia 2005 r., opublikowanego w Dzienniku Urzędowym Województwa Podkarpackiego nr 129, poz. 2010 z dnia 10 października 2005 r. z późniejszymi zmianami.
- §2.** Przedmiotem zmiany Miejscowego Planu Zagospodarowania Przestrzennego Miejscowości Grabanina jest obszar oznaczony linią koloru czerwonego na załączniku graficznym nr 1 do niniejszej uchwały. Celem zmiany miejscowego planu zagospodarowania przestrzennego wymienionego w §1, jest wyznaczenie terenów zabudowy mieszkaniowej jednorodzinnej oraz terenów komunikacji.
- §3.** Granica obszaru objętego zmianą planu wymienionego w §1, określona została na załączniku graficznym nr 1 do niniejszej uchwały.
- §4.** Zakres ustaleń zmiany planu będzie zgodny z zakresem określonym w art. 15 ust. 2 ustawy o planowaniu i zagospodarowaniu przestrzennym.
- §5.** Wykonanie Uchwały zleca się Wójtowi Gminy Nowy Żmigród.
- §6.** Uchwała wchodzi w życie z dniem podjęcia.

ZAŁĄCZNIK GRAFICZNY NR 1 DO UCHWAŁY NR
RADY GMINY W NOWYM ŻMIGRODZIE Z DNIA2019 R.

— GRANICA OBSZARU OBJĘTEGO ZMIANĄ PLANU



FRAGMENT MIEJSCOWEGO PLANU
ZAGOSPODAROWANIA PRZESTRZENNEGO
MIEJSCOWOŚCI GRABANINA
uchwalonego Uchwałą Nr XXXII/227/05
Rady Gminy w Nowym Żmigrodzie z dnia 31 sierpnia 2005 r.
opublikowanego w Dz.Urz.Woj.Podkarpackiego
nr 129 pozycja 2010 z dnia 10 października 2005 r. z późn. zm.
(Skala 1:2000)

UCHWAŁA NR
RADY GMINY W NOWYM ŻMIGRODZIE

z dnia 2019 r.

**w sprawie przystąpienia do sporządzenia zmiany
Miejscowego Planu Zagospodarowania Przestrzennego Miejscowości Łężyny**

Działając na podstawie art. 18 ust. 2 pkt 15 ustawy z dnia 8 marca 1990 r. o samorządzie gminnym (Dz. U. z 2018 r., poz. 994 z późn. zm.) oraz art. 14 ust. 1, 2 i art. 27 ustawy z dnia 27 marca 2003 r. o planowaniu i zagospodarowaniu przestrzennym (Dz. U. z 2018 r., poz. 1945)

**Rada Gminy w Nowym Żmigrodzie
postanawia**

§1. Przystąpić do sporządzenia zmiany Miejscowego Planu Zagospodarowania Przestrzennego Miejscowości Łężyny, uchwalonego Uchwałą Nr XXXVII/263/06 Rady Gminy w Nowym Żmigrodzie z dnia 28 lutego 2006 r., opublikowanego w Dzienniku Urzędowym Województwa Podkarpackiego nr 31, poz. 565 z dnia 6 kwietnia 2006 r. z późniejszymi zmianami.

§2. Przedmiotem zmiany Miejscowego Planu Zagospodarowania Przestrzennego Miejscowości Łężyny jest obszar oznaczony linią koloru czerwonego na załączniku graficznym nr 1 do niniejszej uchwały. Celem zmiany miejscowego planu zagospodarowania przestrzennego wymienionego w §1, jest wyznaczenie terenów zabudowy mieszkaniowej jednorodzinnej.

§3. Granica obszaru objętego zmianą planu wymienionego w §1, określona została na załączniku graficznym nr 1 do niniejszej uchwały.

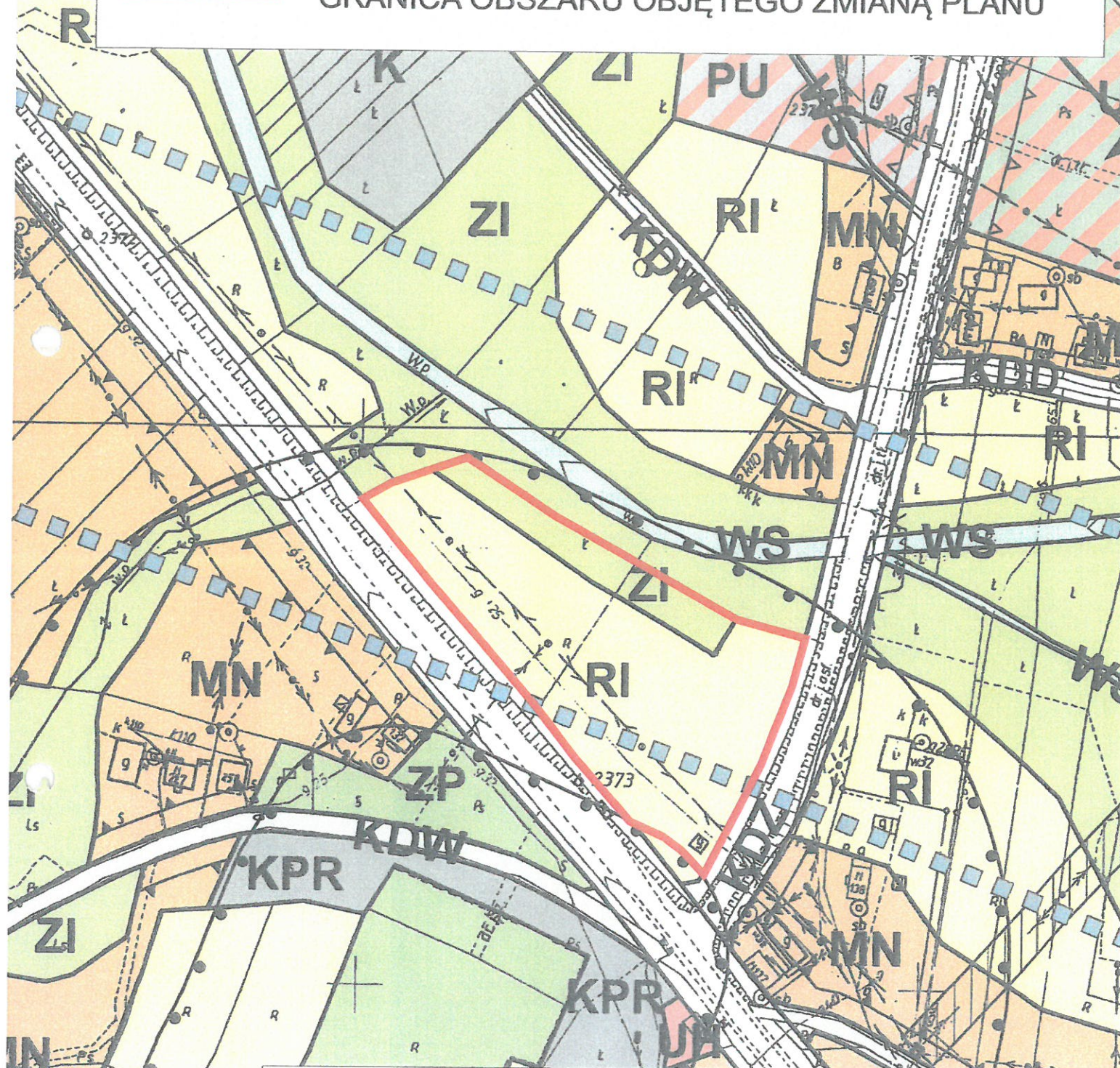
§4. Zakres ustaleń zmiany planu będzie zgodny z zakresem określonym w art. 15 ust. 2 ustawy o planowaniu i zagospodarowaniu przestrzennym.

§5. Wykonanie Uchwały zleca się Wójtowi Gminy Nowy Żmigród.

§6. Uchwała wchodzi w życie z dniem podjęcia.

ZAŁĄCZNIK GRAFICZNY NR 1 DO UCHWAŁY NR
RADY GMINY W NOWYM ŻMIGRODZIE Z DNIA 2019 R.

— GRANICA OBSZARU OBJĘTEGO ZMIANĄ PLANU



FRAGMENT MIEJSCOWEGO PLANU
ZAGOSPODAROWANIA PRZESTRZENNEGO
MIEJSCOWOŚCI ŁĘŻYNY
uchwalonego Uchwałą Nr XXXVIII/263/06
Rady Gminy w Nowym Żmigrodzie z dnia 28 lutego 2006 r.
opublikowanego w Dz.Urz.Woj.Podkarpackiego
nr 31 pozycja 565 z dnia 6 kwietnia 2006 r. z późn. zm.
(Skala 1:2000)

UCHWAŁA NR.....
RADY GMINY W NOWYM ŻMIGRODZIE

z dnia 2019 r.

**w sprawie przystąpienia do sporządzenia zmiany
Miejscowego Planu Zagospodarowania Przestrzennego Miejscowości Mytarka**

Działając na podstawie art. 18 ust. 2 pkt. 15 ustawy z dnia 8 marca 1990 r. o samorządzie gminnym (Dz. U. z 2018 r., poz. 994 z późn. zm.) oraz art. 14 ust. 1, 2 i art. 27 ustawy z dnia 27 marca 2003 r. o planowaniu i zagospodarowaniu przestrzennym (Dz. U. z 2018 r., poz. 1945)

Rada Gminy w Nowym Żmigrodzie
postanawia

§1. Przystąpić do sporządzenia zmiany Miejscowego Planu Zagospodarowania Przestrzennego Miejscowości Mytarka, uchwalonego Uchwałą Nr XXXII/228/05 Rady Gminy w Nowym Żmigrodzie z dnia 31 sierpnia 2005 r., opublikowanego w Dzienniku Urzędowym Województwa Podkarpackiego nr 129, poz. 2011 z dnia 10 października 2005 r., z późniejszymi zmianami.

§2. Przedmiotem zmiany Miejscowego Planu Zagospodarowania Przestrzennego Miejscowości Mytarka jest obszar oznaczony linią koloru czerwonego na załączniku graficznym nr 1 do niniejszej uchwały. Celem zmiany miejscowego planu zagospodarowania przestrzennego wymienionego w §1, jest wyznaczenie terenów zabudowy usługowej z dopuszczeniem zabudowy mieszkaniowej jednorodzinnej oraz zabudowy mieszkaniowej jednorodzinnej.

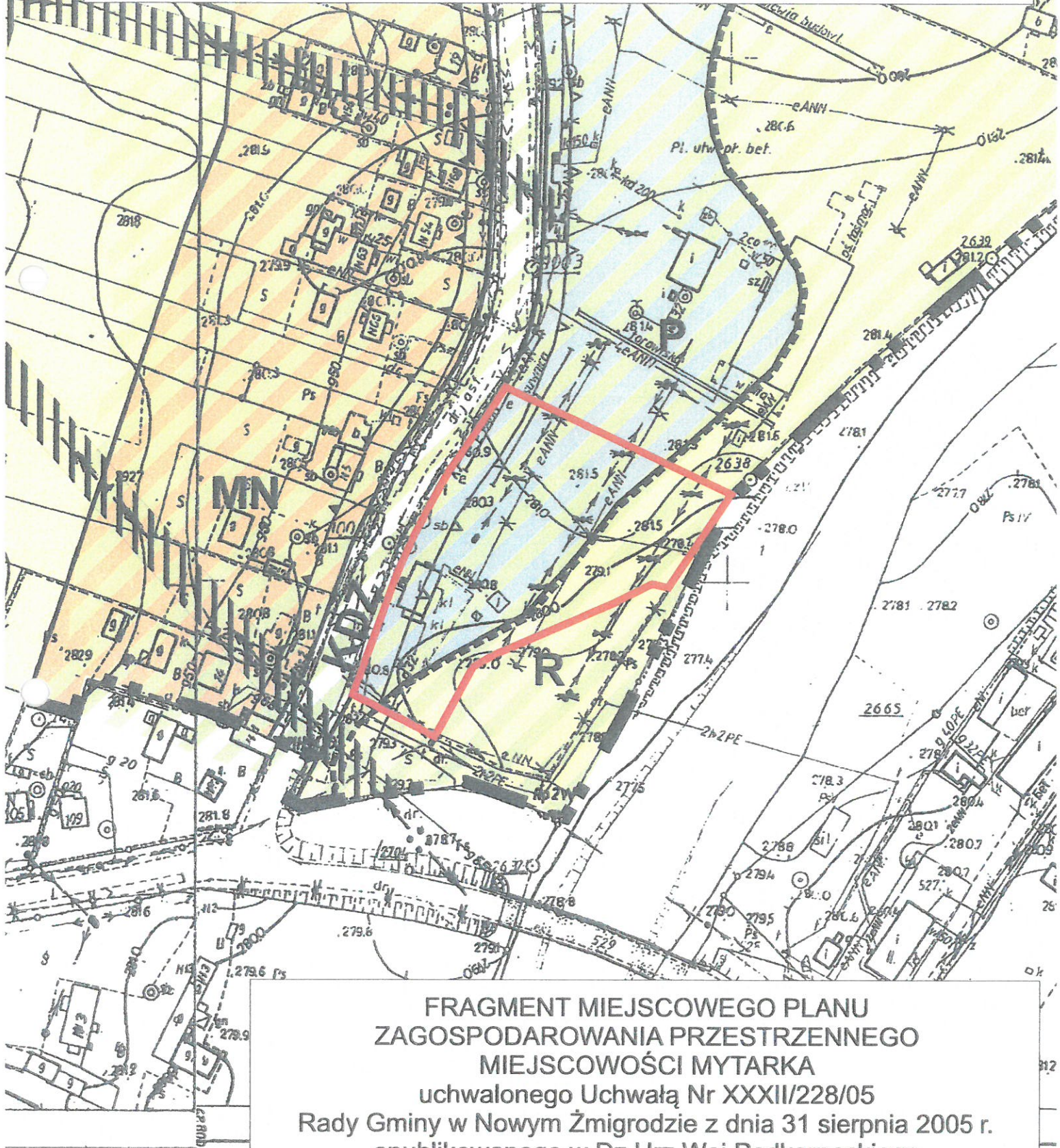
§3. Granica obszaru objętego zmianą planu wymienionego w §1, określona została na załączniku graficznym nr 1 do niniejszej uchwały.

§4. Zakres ustaleń zmiany planu będzie zgodny z zakresem określonym w art. 15 ust. 2 ustawy o planowaniu i zagospodarowaniu przestrzennym.

§5. Wykonanie Uchwały zleca się Wójtowi Gminy Nowy Żmigród.

§6. Uchwała wchodzi w życie z dniem podjęcia.

— GRANICA OBSZARU OBJĘTEGO ZMIANĄ PLANU



FRAGMENT MIEJSCOWEGO PLANU
ZAGOSPODAROWANIA PRZESTRZENNEGO
MIEJSCOWOŚCI MYTARKA
uchwalonego Uchwałą Nr XXXII/228/05
Rady Gminy w Nowym Żmigrodzie z dnia 31 sierpnia 2005 r.
opublikowanego w Dz.Urz.Woj.Podkarpackiego
nr 129 pozycja 2011 z dnia 10 października 2005 r. z późn. zm.
(Skala 1:2000)

UCHWAŁA NR.....
RADY GMINY W NOWYM ŻMIGRODZIE
z dnia 2019 r.

w sprawie przystąpienia do sporządzenia zmiany
Miejscowego Planu Zagospodarowania Przestrzennego Miejscowości Nienaszów

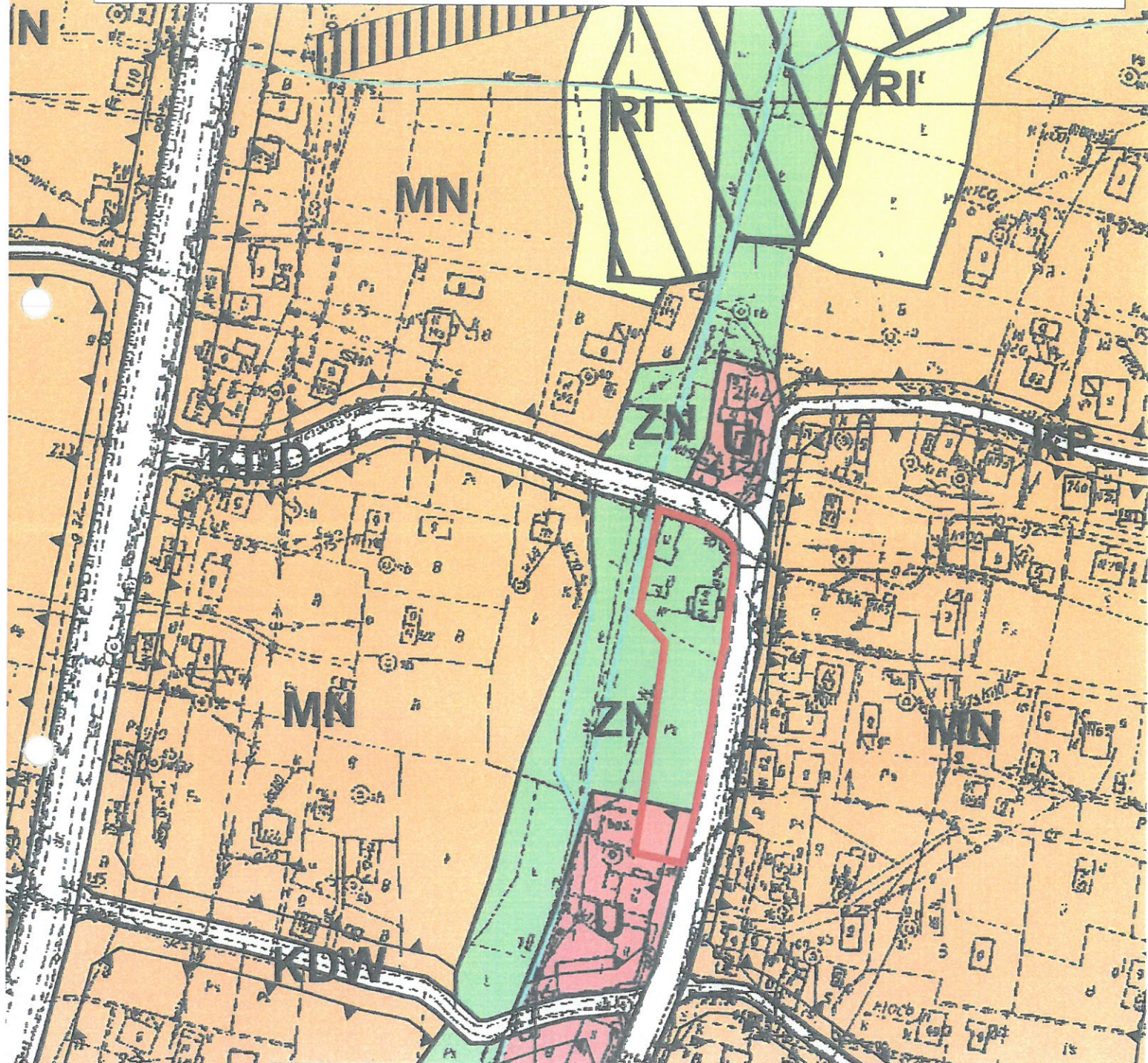
Działając na podstawie art.18 ust. 2 pkt. 15 ustawy z dnia 8 marca 1990 r. o samorządzie gminnym (Dz. U. z 2018 r., poz. 994 z późn. zm.) oraz art. 14 ust. 1, 2 i art. 27 ustawy z dnia 27 marca 2003 r. o planowaniu i zagospodarowaniu przestrzennym (Dz. U. z 2018 r., poz. 1945)

Rada Gminy w Nowym Żmigrodzie
postanawia

- §1.** Przystąpić do sporządzenia zmiany Miejscowego Planu Zagospodarowania Przestrzennego Miejscowości Nienaszów, uchwalonego Uchwałą Nr XXVIII/194/05 Rady Gminy w Nowym Żmigrodzie z dnia 12 maja 2005 r., opublikowanego w Dzienniku Urzędowym Województwa Podkarpackiego nr 80, poz. 1361 z dnia 9 czerwca 2005 r. z późniejszymi zmianami.
- §2.** Przedmiotem zmiany Miejscowego Planu Zagospodarowania Przestrzennego Miejscowości Nienaszów jest obszar oznaczony linią koloru czerwonego na załączniku graficznym nr 1 do niniejszej uchwały. Celem zmiany miejscowego planu zagospodarowania przestrzennego wymienionego w §1, jest wyznaczenie terenów zabudowy mieszkaniowej jednorodzinnej.
- §3.** Granica obszaru objętego zmianą planu wymienionego w §1, określona została na załączniku graficznym nr 1 do niniejszej uchwały.
- §4.** Zakres ustaleń zmiany planu będzie zgodny z zakresem określonym w art. 15 ust. 2 ustawy o planowaniu i zagospodarowaniu przestrzennym.
- §5.** Wykonanie Uchwały zleca się Wójtowi Gminy Nowy Żmigród.
- §6.** Uchwała wchodzi w życie z dniem podjęcia.

ZAŁĄCZNIK GRAFICZNY NR 1 DO UCHWAŁY NR
RADY GMINY W NOWYM ŻMIGRODZIE Z DNIA2018 R.

— GRANICA OBSZARU OBJĘTEGO ZMIANĄ PLANU



FRAGMENT MIEJSCOWEGO PLANU
ZAGOSPODAROWANIA PRZESTRZENNEGO
MIEJSCOWOŚCI NIENASZÓW

uchwalonego Uchwałą Nr XXVIII/194/05

Rady Gminy w Nowym Żmigrodzie z dnia 12 maja 2005 r.

opublikowanego w Dz.Urz.Woj.Podkarpackiego

nr 80 pozycja 1361 z dnia 9 czerwca 2005 r. z późn. zm.

(Skala 1:2000)

UCHWAŁA NR.....

RADY GMINY W NOWYM ŻMIGRODZIE

z dnia 2019 r.

**w sprawie przystąpienia do sporządzenia zmiany
Miejscowego Planu Zagospodarowania Przestrzennego
Miejscowości Nowy Żmigród – część I**

Działając na podstawie art.18 ust. 2 pkt. 15 ustawy z dnia 8 marca 1990 r. o samorządzie gminnym (Dz. U. z 2018 r., poz. 994 z późn. zm.) oraz art. 14 ust. 1, 2 i art. 27 ustawy z dnia 27 marca 2003 r. o planowaniu i zagospodarowaniu przestrzennym (Dz. U. z 2018 r., poz. 1945)

Rada Gminy w Nowym Żmigrodzie
postanawia

§1. Przystąpić do sporządzenia zmiany Miejscowego Planu Zagospodarowania Przestrzennego Miejscowości Nowy Żmigród – część I, uchwalonego Uchwałą Nr XXXIII/236/05 Rady Gminy w Nowym Żmigrodzie z dnia 28 września 2005 r., opublikowanego w Dzienniku Urzędowym Województwa Podkarpackiego nr 136, poz. 2082 z dnia 31 października 2005 r. z późniejszymi zmianami.

§2. Przedmiotem zmiany Miejscowego Planu Zagospodarowania Przestrzennego Miejscowości Nowy Żmigród – część I, są obszary oznaczone linią koloru czerwonego na załącznikach graficznych nr 1, nr 2 i nr 3 do niniejszej uchwały. Celem zmiany miejscowego planu zagospodarowania przestrzennego wymienionego w §1, jest wyznaczenie terenów zabudowy mieszkaniowej jednorodzinnej, zabudowy mieszkaniowej wielorodzinnej, zabudowy usługowej, handlu, działalności gospodarczej oraz terenów komunikacji.

§3. Granice obszarów objętych zmianą planu wymienionego w §1, określone zostały na załącznikach graficznych nr 1, nr 2 i nr 3 do niniejszej uchwały.

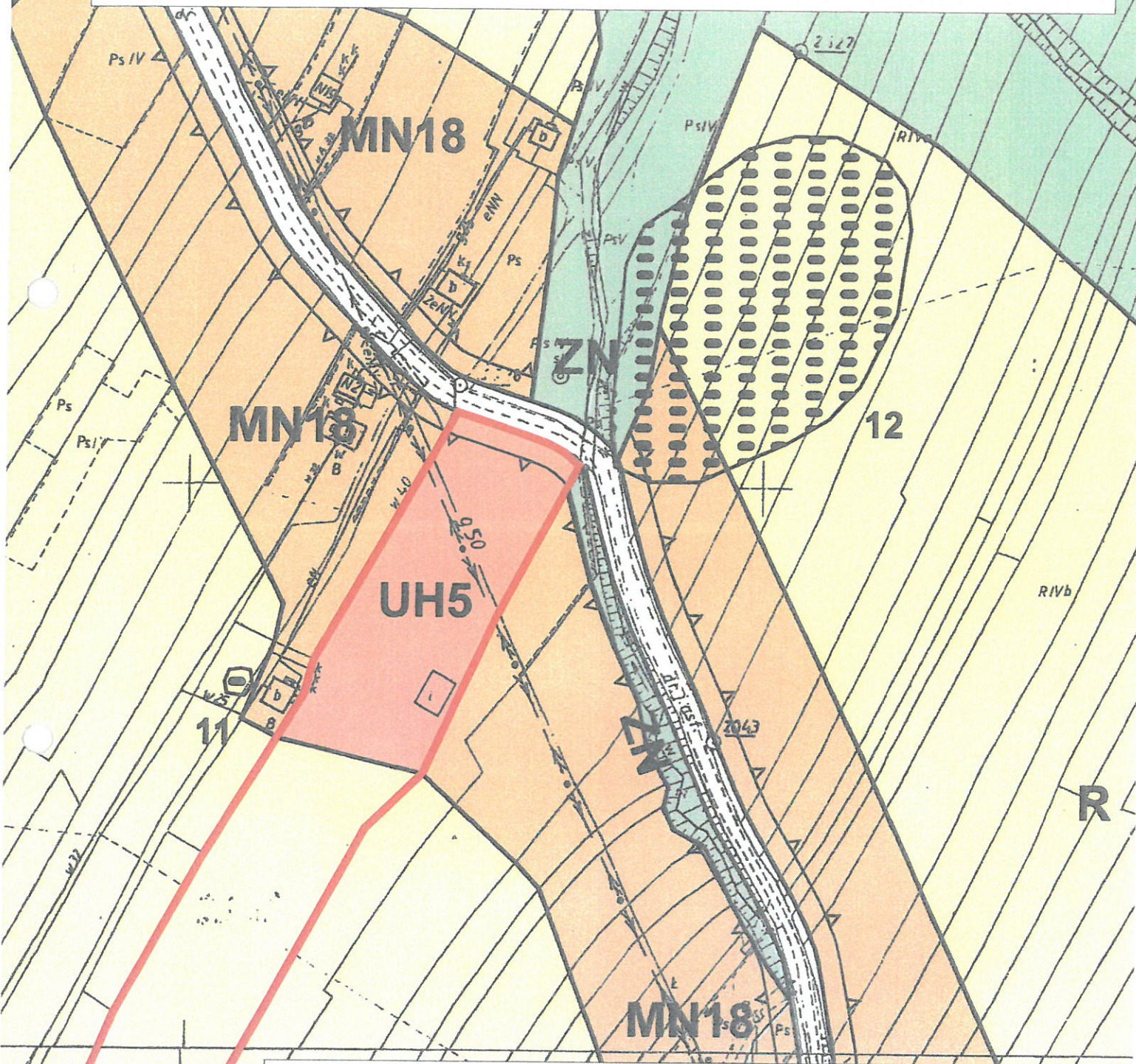
§4. Zakres ustaleń zmiany planu będzie zgodny z zakresem określonym w art. 15 ust. 2 ustawy o planowaniu i zagospodarowaniu przestrzennym.

§5. Wykonanie Uchwały zleca się Wójtowi Gminy Nowy Żmigród.

§6. Uchwała wchodzi w życie z dniem podjęcia.

ZAŁĄCZNIK GRAFICZNY NR 1 DO UCHWAŁY NR
RADY GMINY W NOWYM ŻMIGRODZIE Z DNIA2019 R.

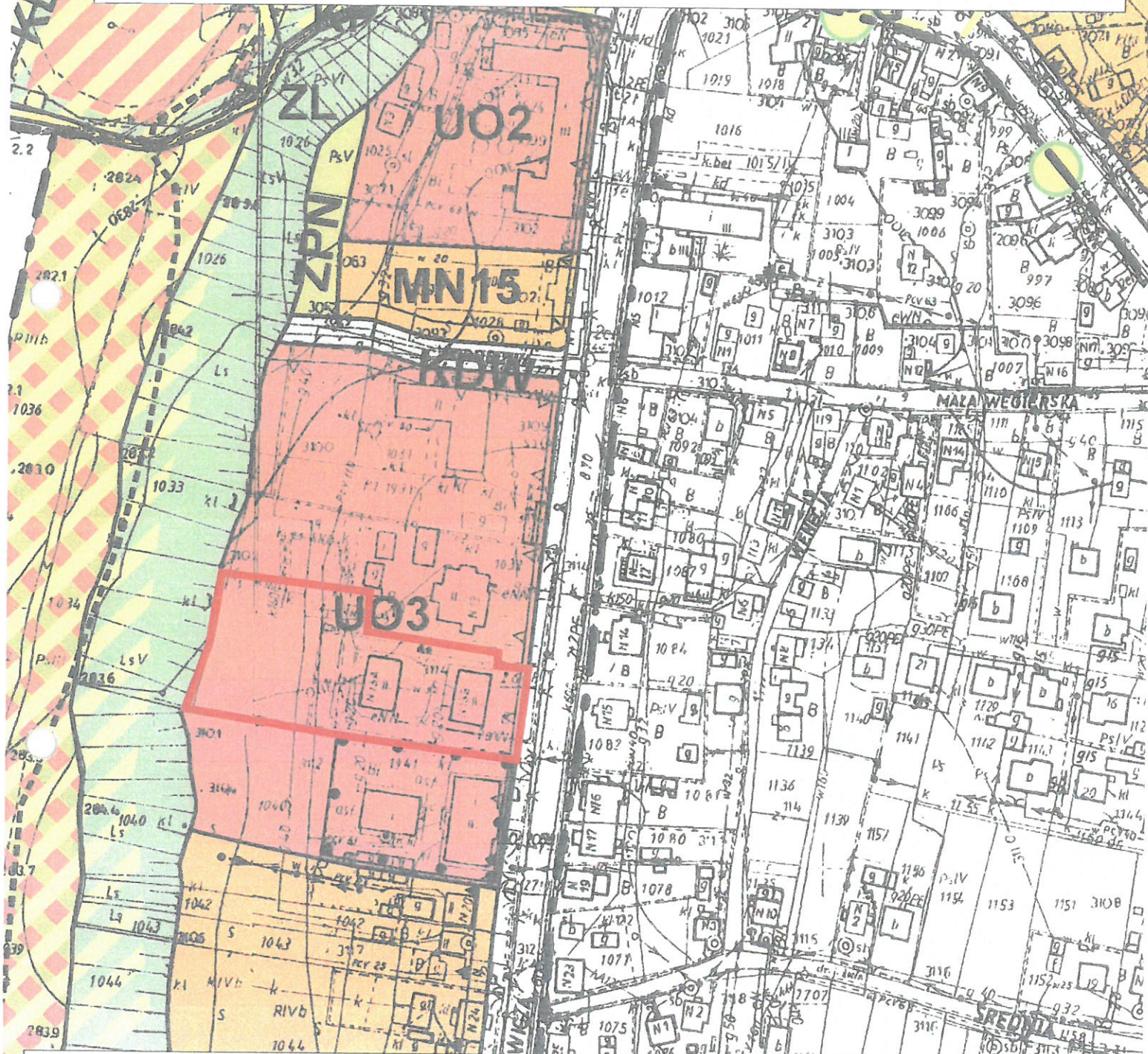
 GRANICA OBSZARU OBJĘTEGO ZMIANĄ PLANU



FRAGMENT MIEJSCOWEGO PLANU
ZAGOSPODAROWANIA PRZESTRZENNEGO
MIEJSCOWOŚCI NOWY ŻMIGRÓD - część I
uchwalonego Uchwałą Nr XXXIII/236/05
Rady Gminy w Nowym Żmigrodzie z dnia 28 września 2005 r.
opublikowanego w Dz.Urz.Woj.Podkarpackiego
nr 136 pozycja 2082 z dnia 31 października 2005 r. z późn. zm.
(Skala 1:2000)

ZAŁĄCZNIK GRAFICZNY NR 2 DO UCHWAŁY NR
RADY GMINY W NOWYM ŻMIGRODZIE Z DNIA2019 R.

GRANICA OBSZARU OBJĘTEGO ZMIANĄ PLANU



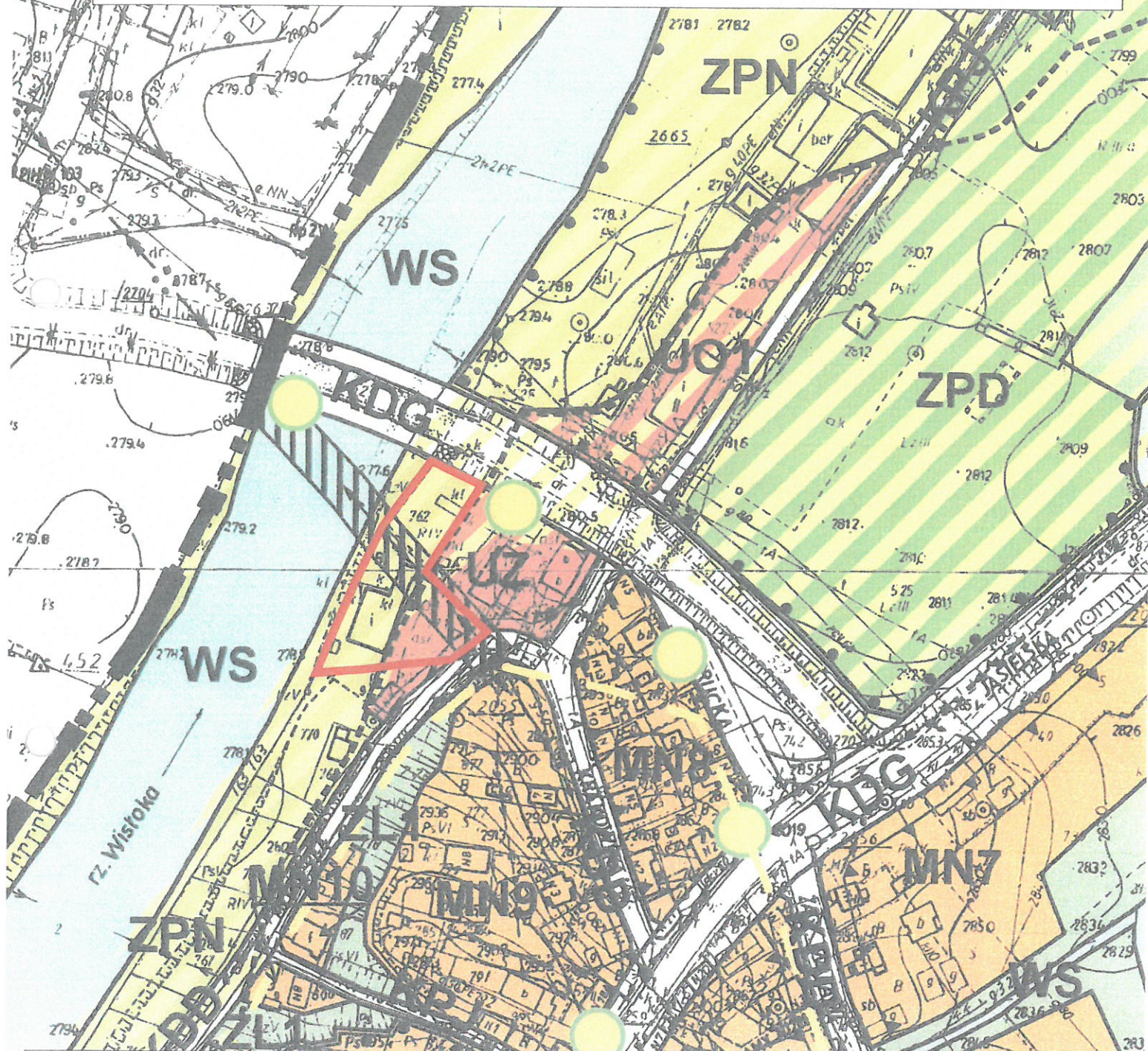
FRAGMENT MIEJSCOWEGO PLANU
ZAGOSPODAROWANIA PRZESTRZENNEGO
MIEJSCOWOŚCI NOWY ŻMIGRÓD - część I
uchwalonego Uchwałą Nr XXXIII/236/05

Rady Gminy w Nowym Żmigrodzie z dnia 28 września 2005 r.
opublikowanego w Dz.Urz.Woj.Podkarpackiego
nr 136 pozycja 2082 z dnia 31 października 2005 r. z późn. zm.
(Skala 1:2000)

MPZP "DEJ"

ZAŁĄCZNIK GRAFICZNY NR 3 DO UCHWAŁY NR
RADY GMINY W NOWYM ŻMIGRODZIE Z DNIA2019 R.

— GRANICA OBSZARU OBJĘTEGO ZMIANĄ PLANU



FRAGMENT MIEJSCOWEGO PLANU
ZAGOSPODAROWANIA PRZESTRZENNEGO
MIEJSCOWOŚCI NOWY ŻMIGRÓD - część I
uchwalonego Uchwałą Nr XXXIII/236/05
Rady Gminy w Nowym Żmigrodzie z dnia 28 września 2005 r.
opublikowanego w Dz.Urz.Woj.Podkarpackiego
nr 136 pozycja 2082 z dnia 31 października 2005 r. z późn. zm.
(Skala 1:2000)

UCHWAŁA NR.....

RADY GMINY W NOWYM ŻMIGRODZIE

z dnia 2019 r.

**w sprawie przystąpienia do sporządzenia zmiany
Miejscowego Planu Zagospodarowania Przestrzennego „Dębicz I”
w Nowym Żmigrodzie**

Działając na podstawie art. 18 ust. 2 pkt 15 ustawy z dnia 8 marca 1990 r. o samorządzie gminnym (Dz. U. z 2018 r., poz. 994 z późn. zm.) oraz art. 14 ust. 1, 2 i art. 27 ustawy z dnia 27 marca 2003 r. o planowaniu i zagospodarowaniu przestrzennym (Dz. U. z 2018 r., poz. 1945)

Rada Gminy w Nowym Żmigrodzie
postanawia

§1. Przystąpić do sporządzenia zmiany Miejscowego Planu Zagospodarowania Przestrzennego „Dębicz I” w Nowym Żmigrodzie, uchwalonego uchwałą Nr V/61/99 Rady Gminy w Nowym Żmigrodzie z dnia 16 marca 1999 r., opublikowanego w Dzienniku Urzędowym Województwa Podkarpackiego Nr 7 (cz.2), poz. 294 z dnia 30 kwietnia 1999 r. z późniejszymi zmianami.

§2. Przedmiotem zmiany Miejscowego Planu Zagospodarowania Przestrzennego „Dębicz I” w Nowym Żmigrodzie są obszary oznaczone linią koloru zielonego na załączniku graficznym nr 1 do niniejszej uchwały. Celem zmiany miejscowego planu zagospodarowania przestrzennego wymienionego w §1, jest wyznaczenie terenów zabudowy mieszkaniowej jednorodzinnej i usługowej.

§3. Granice obszarów objętych zmianą planu wymienionego w §1, określone zostały na załączniku graficznym nr 1 do niniejszej uchwały.

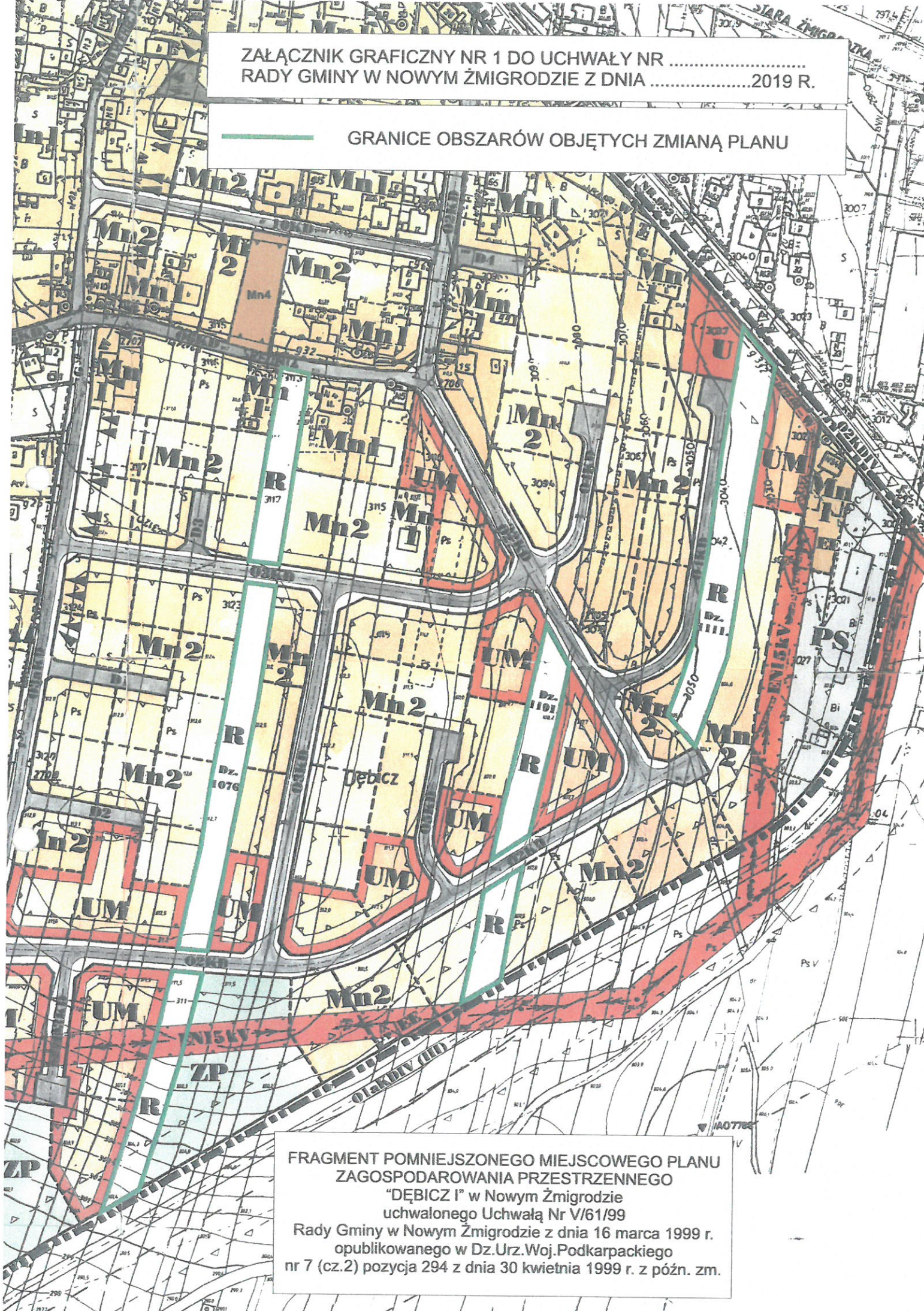
§4. Zakres ustaleń zmiany planu będzie zgodny z zakresem określonym w art. 15 ust. 2 ustawy o planowaniu i zagospodarowaniu przestrzennym.

§5. Wykonanie Uchwały zleca się Wójtowi Gminy Nowy Żmigród.

§6. Uchwała wchodzi w życie z dniem podjęcia.

ZAŁĄCZNIK GRAFICZNY NR 1 DO UCHWAŁY NR
RADY GMINY W NOWYM ŻMIGRODZIE Z DNIA2019 R.

GRANICE OBSZARÓW OBJĘTYCH ZMIANĄ PLANU



FRAGMENT POMNIEJSZONEGO MIEJSCOWEGO PLANU
ZAGOSPODAROWANIA PRZESTRZENNEGO
"DĘBICZ I" w Nowym Żmigrodzie
uchwalonego Uchwałą Nr V/61/99
Rady Gminy w Nowym Żmigrodzie z dnia 16 marca 1999 r.
opublikowanego w Dz.Urz.Woj.Podkarpackiego
nr 7 (cz.2) pozycja 294 z dnia 30 kwietnia 1999 r. z późn. zm.

UCHWAŁA NR
RADY GMINY W NOWYM ŻMIGRODZIE

z dnia 2019 r.

**w sprawie przystąpienia do sporządzenia zmiany
Miejscowego Planu Zagospodarowania Przestrzennego Miejscowości Stary Żmigród**

Działając na podstawie art.18 ust. 2 pkt. 15 ustawy z dnia 8 marca 1990 r. o samorządzie gminnym (Dz. U. z 2018 r., poz. 994 z późn. zm.) oraz art. 14 ust. 1, 2 i art. 27 ustawy z dnia 27 marca 2003 r. o planowaniu i zagospodarowaniu przestrzennym (Dz. U. z 2018 r., poz. 1945)

Rada Gminy w Nowym Żmigrodzie
postanawia

§1. Przystąpić do sporządzenia zmiany Miejscowego Planu Zagospodarowania Przestrzennego Miejscowości Stary Żmigród, uchwalonego Uchwałą Nr XLV/329/06 Rady Gminy w Nowym Żmigrodzie z dnia 25 października 2006 r., opublikowanego w Dzienniku Urzędowym Województwa Podkarpackiego nr 143, poz. 2152 z dnia 4 grudnia 2006 r. z późniejszymi zmianami.

§2. Przedmiotem zmiany Miejscowego Planu Zagospodarowania Przestrzennego Miejscowości Stary Żmigród jest obszar oznaczony linią koloru czerwonego na załączniku graficznym nr 1 do niniejszej uchwały. Celem zmiany miejscowego planu zagospodarowania przestrzennego wymienionego w §1, jest wyznaczenie terenów zabudowy mieszkaniowej jednorodzinnej.

§3. Granica obszaru objętego zmianą planu wymienionego w §1, określona została na załączniku graficznym nr 1 do niniejszej uchwały.

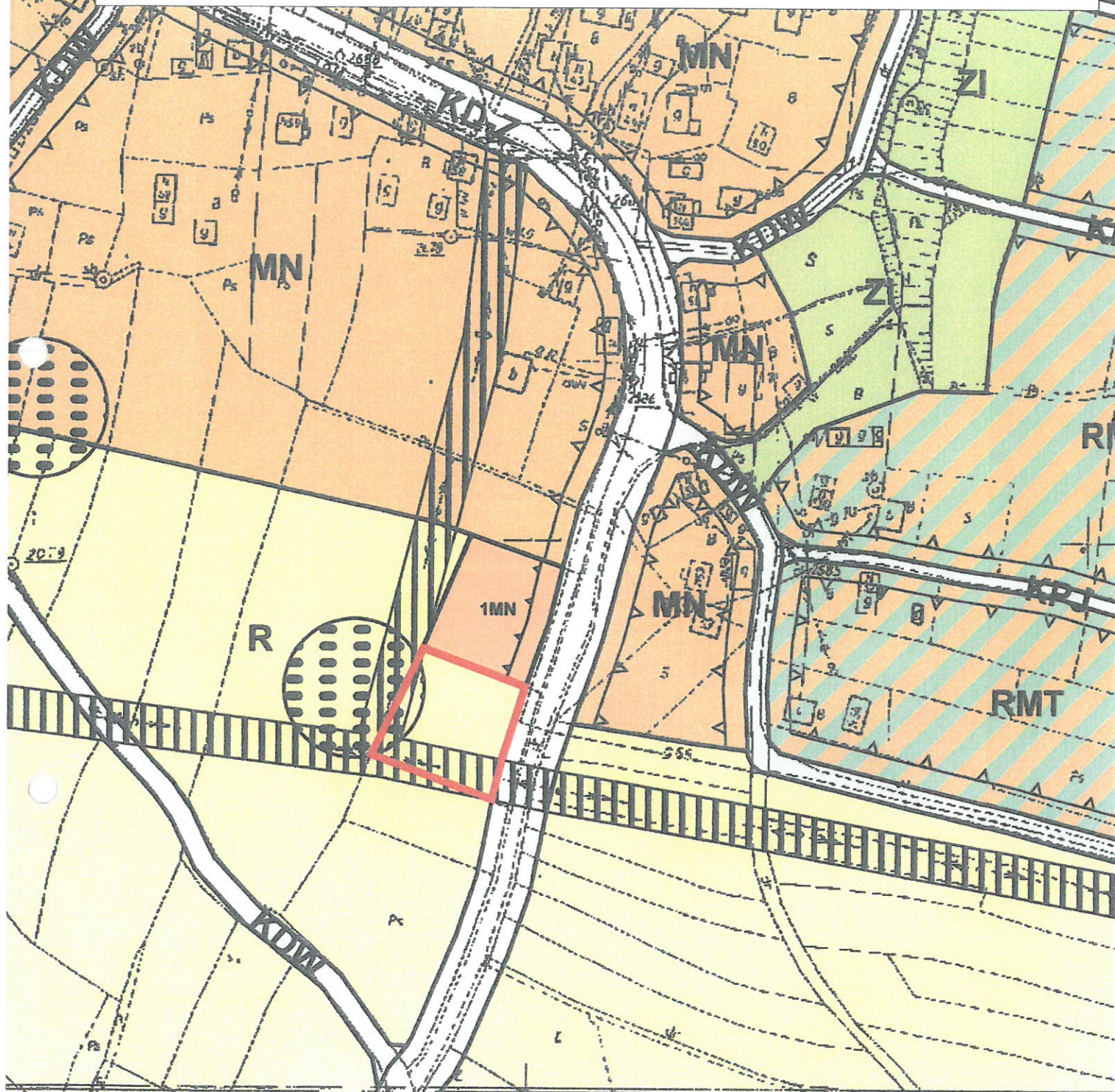
§4. Zakres ustaleń zmiany planu będzie zgodny z zakresem określonym w art. 15 ust. 2 ustawy o planowaniu i zagospodarowaniu przestrzennym.

§5. Wykonanie Uchwały zleca się Wójtowi Gminy Nowy Żmigród.

§6. Uchwała wchodzi w życie z dniem podjęcia.

ZAŁĄCZNIK GRAFICZNY NR 1 DO UCHWAŁY NR
RADY GMINY W NOWYM ŻMIGRODZIE Z DNIA2019 R.

— GRANICA OBSZARU OBJĘTEGO ZMIANĄ PLANU



FRAGMENT MIEJSCOWEGO PLANU
ZAGOSPODAROWANIA PRZESTRZENNEGO
MIEJSCOWOŚCI STARY ŻMIGRÓD
uchwalonego Uchwałą Nr XLV/329/06

Rady Gminy w Nowym Żmigrodzie z dnia 25 października 2006 r.
opublikowanego w Dz.Urz.Woj.Podkarpackiego
nr 143 pozycja 2152 z dnia 4 grudnia 2006 r. z późn. zm.
(Skala 1:2000)

UCHWAŁA NR
RADY GMINY W NOWYM ŻMIGRODZIE
z dnia 2019 r.

**w sprawie przystąpienia do sporządzenia zmiany
Miejscowego Planu Zagospodarowania Przestrzennego Miejscowości Toki**

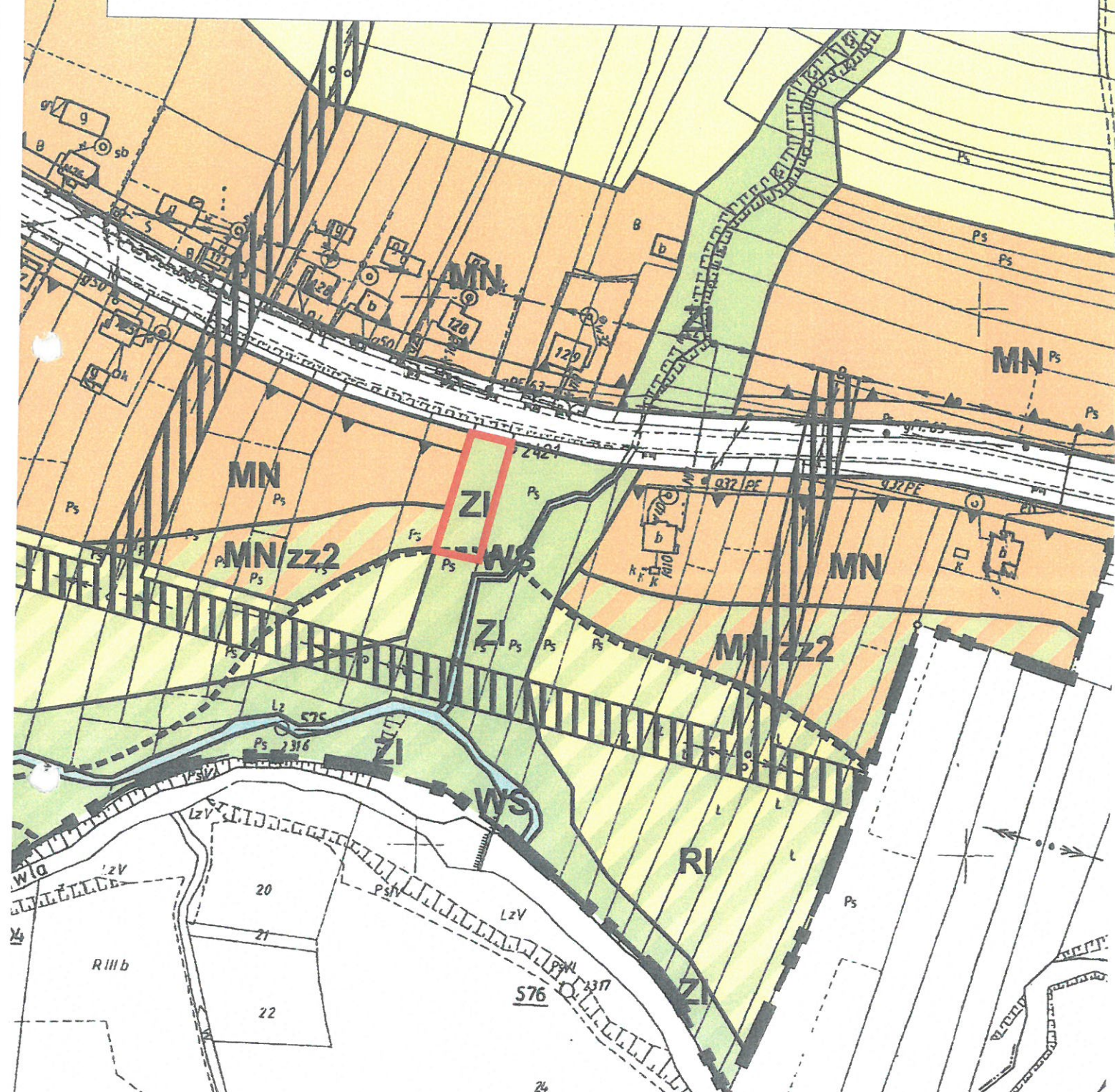
Działając na podstawie art.18 ust. 2 pkt. 15 ustawy z dnia 8 marca 1990 r. o samorządzie gminnym (Dz. U. z 2018 r., poz. 994 z późn. zm.) oraz art. 14 ust. 1, 2 i art. 27 ustawy z dnia 27 marca 2003 r. o planowaniu i zagospodarowaniu przestrzennym (Dz. U. z 2018 r., poz. 1945)

Rada Gminy w Nowym Żmigrodzie
postanawia

- §1.** Przystąpić do sporządzenia zmiany Miejscowego Planu Zagospodarowania Przestrzennego Miejscowości Toki, uchwalonego Uchwałą Nr XXXVII/265/06 Rady Gminy w Nowym Żmigrodzie z dnia 28 lutego 2006 r., opublikowanego w Dzienniku Urzędowym Województwa Podkarpackiego nr 31, poz. 567 z dnia 6 kwietnia 2006 r. z późniejszymi zmianami.
- §2.** Przedmiotem zmiany Miejscowego Planu Zagospodarowania Przestrzennego Miejscowości Toki jest obszar oznaczony linią koloru czerwonego na załączniku graficznym nr 1 do niniejszej uchwały. Celem zmiany miejscowego planu zagospodarowania przestrzennego wymienionego w §1, jest wyznaczenie terenów zabudowy mieszkaniowej jednorodzinnej.
- §3.** Granica obszaru objętego zmianą planu wymienionego w §1, określona została na załączniku graficznym nr 1 do niniejszej uchwały.
- §4.** Zakres ustaleń zmiany planu będzie zgodny z zakresem określonym w art. 15 ust. 2 ustawy o planowaniu i zagospodarowaniu przestrzennym.
- §5.** Wykonanie Uchwały zleca się Wójtowi Gminy Nowy Żmigród.
- §6.** Uchwała wchodzi w życie z dniem podjęcia.

ZAŁĄCZNIK GRAFICZNY NR 1 DO UCHWAŁY NR
RADY GMINY W NOWYM ŻMIGRODZIE Z DNIA2019 R.

— GRANICA OBSZARU OBJĘTEGO ZMIANĄ PLANU



FRAGMENT MIEJSCOWEGO PLANU
ZAGOSPODAROWANIA PRZESTRZENNEGO
MIEJSCOWOŚCI TOKI
uchwalonego Uchwałą Nr XXXVII/265/06
Rady Gminy w Nowym Żmigrodzie z dnia 28 lutego 2006 r.
opublikowanego w Dz.Urz.Woj.Podkarpackiego
nr 31 pozycja 567 z dnia 6 kwietnia 2006 r. z późn. zm.
(Skala 1:2000)